




Program hospodárskeho a sociálneho rozvoja obce Plavecký Mikuláš 2015 - 2020



Program hospodárskeho a sociálneho rozvoja obce Plavecký Mikuláš 2015 - 2020

Názov:	Program hospodárskeho a sociálneho rozvoja obce Plavecký Mikuláš 2015-2020
Územné vymedzenie :	Obec Plavecký Mikuláš
Územný plán obce schválený:	áno
Dátum schválenia PHSR:	DD. MM. RRRR
Dátum platnosti:	od DD. MM. RRRR do 31. 12. 2020
Verzia¹	1.0
Publikovaný verejne:	DD. MM. 015

Riadiaci tím spracovania Program hospodárskeho a sociálneho rozvoja obce Plavecký Mikuláš 2015 - 2020

Zoznam členov Riadiaceho tímu

Funkcia v strategickom plánovaní

Gestor
Kordinátor
Metodici

Funkcia v pracovnom zaradení

Zastupiteľstvo obce Plavecký Mikuláš
Marta Hlavatá, starostka obce
Ing. Radovan Ščepka, poslanec OZ
Rudolf Malec, Poslanec OZ
Ladislav Klíma, konateľ spoločnosti KNOSS s.r.o.
Vlasta Dulanská, vedúca Folklornej skupiny LIBUŠA

Organizácia, inštitúcia

Interní odborníci
Externí odborníci

Funkcia

Pracovníčky Obecného úradu Plavecký Mikuláš
Ing. Kvetoslava Jablonická, manažérka MAS
Ing. Katarína Jurkáčková, pracovníčka MAS
Mgr. Katarína Hečková

¹ Prvé prijaté znenie sa označuje číslom 1.0. V prípade zásadnej zmeny sa ďalšie aktualizované verzie označujú 2.0, 3.0 atď. V prípade malých zmien sa označuje 1.1.

OBSAH

ÚVOD	5
ZHODNOTENIE OBDOBIA 2007 - 2013	8
ČASŤ A - ANALYTICKÁ ČASŤ	12
1. Analýza vnútorného prostredia	12
1.1. Vymedzenie, poloha územia a základná geografická charakteristika.....	12
1.1.1. Vymedzenie a poloha územia	12
1.1.2. Prírodné pomery	12
1.1.3. História obce	16
1.2. Demografia obyvateľov	17
1.2.1. Prirodzený pohyb obyvateľstva	18
1.2.1. Mechanický pohyb obyvateľstva	19
1.2.3. Celkový prírastok	20
1.2.4. Štruktúra obyvateľstva	21
1.3. Hospodársky potenciál obce	25
1.3.1. Trh práce	26
1.3.2. Podnikateľské prostredie	27
1.4. Sociálny potenciál	29
1.5. Občianska infraštruktúra	31
1.5.1. Administratíva	31
1.5.2. Školstvo	31
1.5.3. Kultúra, šport a ostatné služby	33
1.5.4. Zdravotníctvo	35
1.5.5. Bývanie	36
1.6. Dopravná infraštruktúra	37
1.6.1. Cestná doprava	37
1.6.2. Autobusová doprava	38
1.6.3. Železničná doprava	38
1.6.4. Infraštruktúra cykloturistiky a pešej turistiky	39
1.7. Technická a environmentálna infraštruktúra	40
1.7.1. Technická infraštruktúra	40
1.7.2. Odpadové hospodárstvo	41
1.7.3. Ochrana krajiny a prírody	41
1.7.4. Krajinná štruktúra	43
1.7.5. Prírodné zdroje	45
1.7.6. Stav kvality zložiek životného prostredia	46
2. Analýza vonkajšieho prostredia	47
2.1. Odchádzka a dochádzka za prácou a do škôl	48
2.2. Mikroregióny a medziobecná spolupráca	50
2.3. STEEP analýza (analýza vonkajšieho prostredia)	51

3. Zhodnotenie súčasného stavu územia	51
3.1. SWOT analýza	51
3.1.1. Hospodárska oblasť	52
3.1.2. Sociálna oblasť	53
3.1.3. Environmentálna oblasť	54
ČASŤ B - STRATEGICKÁ ČASŤ	55
1. Strategický rámec rozvoja obce	55
1.1. Vízia územia	55
1.2. Definovanie strategického cieľa	56
1.3. Stanovenie cieľov a priorít	56
1.3.1. Prioritná oblasť - Hospodárstvo	57
1.3.2. Prioritná oblasť - Sociálna	57
1.3.3. Prioritná oblasť - Environmentálna	58
ČASŤ C - PROGRAMOVÁ ČASŤ	59
1. Prehľad opatrení, projektov a aktivít podľa oblastí	59
2. Merateľné ukazovatele	60
ČASŤ D - REALIZAČNÁ ČASŤ	65
1. Organizačné zabezpečenie realizácie	65
2. Komunikačná stratégia	65
3. Systém monitorovania a hodnotenia	66
4. Akčný plán obce	68
ČASŤ E - FINANČNÁ ČASŤ	70
ZÁVER	73
PRÍLOHY	74

ÚVOD

Dokument Program hospodárskeho a sociálneho rozvoja obce Plavecký Mikuláš je základným dokumentom, ktorým sa samospráva obce pri výkone svojej činnosti stará o všestranný rozvoj svojho územia a o potreby svojich obyvateľov.

Cieľom predkladanej práce je zmapovanie sociálno-ekonomickej priestorovej štruktúry obce Plavecký Mikuláš, nachádzajúcej sa na západnom Slovensku, a na základe výsledkov týchto analýz vytvoriť program hospodárskeho a sociálneho rozvoja daného územia ako strednodobý rozvojový dokument, ktorý je vypracovaný v súlade s cieľmi a prioritami ustanovenými v národnej stratégii a zohľadňuje ciele a priority ustanovené v programe hospodárskeho rozvoja a sociálneho rozvoja vyššieho územného celku, na území ktorého sa obec nachádza a je vypracovaný podľa záväznej časti územnoplánovacej dokumentácie obce.

PHSR obce Plavecký Mikuláš 2015 - 2020 uskutočňuje podporu regionálneho rozvoja na miestnej úrovni s dôrazom na sociálnu, ekonomickú a kultúrnu sféru. Je to program cielených opatrení, navrhnutý pre oživenie sociálneho, ekonomického a kultúrneho rozvoja obce, ktorý na základe výsledkov ročného hodnotenia bude priebežne aktualizovaný a dopĺňovaný.

PHSR obce Plavecký Mikuláš 2015 - 2020 bol vypracovaný na základe metodiky, ktorú vydalo Ministerstvo výstavby a regionálneho rozvoja Slovenskej republiky. Vypracovanie tohto dokumentu, vyplýva zo zákona č. 539/2008 Z.z. o podpore regionálneho rozvoja.

Pri spracovaní PHSR obce Plavecký Mikuláš boli zohľadňované už existujúce programové a plánovacie dokumenty na nadnárodnej, národnej, regionálnej a lokálnej úrovni.

Na nadnárodnej úrovni sa jednalo o nasledujúce dokumenty:

- **Stratégia Európa 2020**

Európa 2020 predstavuje stratégiu, ktorá má zabezpečiť hospodársky rast členských štátov EÚ. PHSR obce Plavecký Mikuláš bude nadväzovať najmä na prioritu inkluzívneho rastu: podporovanie hospodárstva s vysokou mierou zamestnanosti, ktoré zabezpečí sociálnu a územnú súdržnosť.

- **Partnerská dohoda Slovenskej republiky na roky 2014 – 2020**

Partnerská dohoda je základným strategickým dokumentom o využívaní Európskych štrukturálnych a investičných fondov za účelom dosiahnutia cieľov stanovených v Stratégii 2020. Hlavným cieľom PD SR je zvyšovanie kvality života obyvateľov SR prostredníctvom vytvárania nových pracovných miest, inteligentného, udržateľného a inkluzívneho rastu, čo sa zhoduje s prioritami obce Plavecký Mikuláš.

Národnú úroveň predstavujú tieto dokumenty:

- **Národná stratégia regionálneho rozvoja SR 2014 – 2020**

Národná stratégia patrí medzi základné strategické a koncepcné dokumenty a jej cieľom je komplexne určiť strategický prístup štátu k podpore regionálneho rozvoja v SR na úrovni regiónov NUTS 3.

- **Operačné programy pre programové obdobie 2014 – 2020**

Pre programové obdobie 2014 – 2020 bude mať obec Plavecký Mikuláš možnosť v rámci rozvoja svojho územia využiť aj zdroje EÚ z rôznych operačných programov, kde sa jedná najmä o Integrovaný regionálny operačný program.

Na regionálnej úrovni vychádza PHSR obce Plavecký Mikuláš z nasledujúcich dokumentov:

- **Program hospodárskeho a sociálneho rozvoja Bratislavského samosprávneho kraja na roky 2014 – 2020**

Program hospodárskeho a sociálneho rozvoja Bratislavského samosprávneho kraja je strategickým dokumentom, z ktorého priamo vychádza aj PHRSR obce Plavecký Mikuláš, najmä v oblasti priorít: Rozvoj služieb a turizmu a Zlepšenie kvality životného prostredia.

- **Územný plán regiónu – Bratislavský samosprávny kraj (2013)**
- **Stratégia miestneho rozvoja vedeného komunitou Podhoran (2014 -2020)**

Na lokálnej sa jedná o dokumenty:

- **Programu hospodárskeho a sociálneho rozvoja obce Plavecký Mikuláš na obdobie 2007 - 2013**

Dokument predstavuje jeden zo základných rozvojových dokumentov, ktorý slúži ako podklad pri tvorbe nového PHSR obce Plavecký Mikuláš 2015 – 2020.

- **Územný plán obce Plavecký Mikuláš (2010)**

Pri zostavení rozvojových priorít dôležitým zdrojom informácií boli dotazníkové prieskumy dvoch cieľových skupín: obyvateľstvo a podnikatelia (výsledky prieskumov tvoria súčasť tohto dokumentu v prílohe).

K príprave PHSR obce Plavecký Mikuláš bol zriadený riadiaci tím zo zástupcov verejného sektora – samosprávy, súkromného sektora a mimovládneho sektora, ale boli zriadené aj pracovné skupiny pre jednotlivé prioritné oblasti (hospodárska oblasť, sociálna oblasť, environmentálna oblasť). Celkovo sa uskutočnilo 5 pracovných stretnutí pracovných skupín. Časový interval spracovania PHSR obce Plavecký Mikuláš bol apríl 2015 – december 2015.

Program hospodárskeho a sociálneho rozvoja obce Plavecký Mikuláš 2015 - 2020

Tab. 1: Harmonogram spracovania PHSR obce Plavecký Mikuláš na obdobie 2015 - 2020

Termín (mesiac, rok)	Apríl 2015	Máj 2015	Jún 2015	Júl 2015	August 2015	September 2015	Október 2015	November 2015	December 2015
Úvod									
Analytická časť									
Strategická časť									
Programová časť									
Realizačná časť									
Finančná časť									
Záver									

Programu hospodárskeho a sociálneho rozvoja obce Plavecký Mikuláš 2015 - 2020 schvaľuje Obecné zastupiteľstvo v Plaveckom Mikuláši. Obecné zastupiteľstvo bude potom aj realizovať vykonateľnosť, kontrolu, monitorovanie a hodnotenie tohto programu.

ZHODNOTENIE OBDOBIA 2007 - 2013

Program hospodárskeho a sociálneho rozvoja obce Plavecký Mikuláš bol vypracovaný v roku 2006 na programové obdobie od roku 2007 do roku 2013. Zhotoviteľom PHSR obce bol Ing. Ivan Smetana z I.S. CONSULTNG so sídlom: Exnárova 22, 821 03 Bratislava.

Ako podklady na vypracovanie programu hospodárskeho a sociálneho rozvoja obce slúžili Územný plán obce Plavecký Mikuláš (2006), Krajinnooekologický plán obce Plavecký Mikuláš (2006) a Monografia Plavecké predhorie.

Program hospodárskeho a sociálneho rozvoja obce obsahoval úvod, analýzu súčasného stavu a SWOT analýzu, víziu do budúcnosti, ktorá zahŕňala definíciu strategických cieľov rozvoja, a koordináciu pri naplňaní rozvojového programu, ktorá definovala ekonomických a sociálnych partnerov a podmienky financovania.

Prílohou PHSR obce bola tabuľková časť, ktorá zahŕňala strategické ciele. Strategických cieľov na toto obdobie bolo päť. Patrili sem:

- Vytvorenie podmienok pre vybudovanie miestnej kanalizácie s čistením odpadových vôd.
- Vytvorenie podmienok pre zhodnotenie súčasnej základne rekreácie a cestovného ruchu v obci a dobudovať a skvalitniť rekreačné a športové vybavenie a informačný systém, ktorý obsahoval štyri zámery.
- Vytvorenie podmienok pre uplatnenie sa na miestnom trhu práce a realizovať aktivity zvyšujúcu domácu zamestnanosť.
- Vytvorenie podmienok podmienky pre rozvoj bývania v zdravom životnom prostredí s príslušnou občianskou vybavenosťou, ktorý obsahoval dva zámery.
- Vytvorenie podmienok pre vybudovanie obchvatnej komunikácie so zámerom vyčlenenia tranzitnej dopravy z centra obce.

Nie všetky strategické ciele boli naplnené. V súčasnosti v obci nie je vybudovaná kanalizácia, ani čistička odpadových vôd. Rozvoj cestovného ruchu nie je dostatočný, v obci chýba ubytovacie zariadenie a iné služby pre turistov, v súčasnosti obec dostala povolenie na vytvorenie dvoch nových turistických trás s prepojením na Plavecký hrad. Došlo k vybudovaniu bytov, ktoré však nespĺňajú pôvodný cieľ využívania. Ďalším strategickým cieľom bolo zlepšenie zamestnanosti vybudovaním priemyselnej zóny, avšak tento zámer tiež nebol splnený.

Všetky projektové zámery, ktoré sa v predchádzajúcom období nepodarilo uskutočniť sú naďalej medzi prioritami obce a sú spolu s ďalšími zámermi presunuté do nového PHSR obce Plavecký Mikuláš na programového obdobia 2015 - 2020.

Formulár Ex-post hodnotenie predchádzajúceho PHSR

Č.	Názov investície - projektu (obec, okres)	Číslo a názov aktivity	Klasifikácia investície (stavby) - triedy	Rok začatia	Ukazovateľ	Cena podľa vykonávacieho projektu		Objem finančných prostriedkov v príslušnom roku spolu			Finančné prostriedky podľa zdrojov								
				Rok dokončenia	Merná jednotka	Celkom	Z toho stavebná časť	Rok	Objem fin. prostriedkov	Z toho verejné investície	Štátny rozpočet	Rozpočet samosprávneho kraja	Rozpočet obce	Štátne účelové fondy	Úvery so zárukou štátu	Rozpočet EÚ	Kód OP	Súkr. zdroje	Iné zdroje
0	1	2	3	4	5	6	7	8	9	10	11	12	13	14	15	16	17	18	19
1	Oprava strechy			2011		7 617,83	7 617,83	2011	7 617,83				7 617,83						
2	Rekonštrukcia a zateplenie zdravotného strediska	Vytvorenie podmienok na rozvoj občianskej vybavenosti	1264 - Nemocničné budovy a zdravotnícke zariadenia	2011		19 966,62	19 966,62	2011	19 966,62				19 966,62						
3	Stavebne úpravy zdrav. Strediska a okolia	Vytvorenie podmienok na rozvoj občianskej vybavenosti	1264 - Nemocničné budovy a zdravotnícke zariadenia	2010		21 752,24	21 752,24	2010	21 752,24		13 277		8 475,24						
4	Obnova fasády OU a rekonštrukcia parkoviska	Vytvorenie podmienok na rozvoj občianskej vybavenosti	1220 - Budovy pre administratívu	2012		51 868,43	51 868,43	2012	51 868,43				5 644,74			46 223,69			
5	Rekonštrukcia garáže na hasičskú zbrojnicu	Vytvorenie podmienok na rozvoj občianskej vybavenosti	1261 - Budovy na kultúrnu a verejnú zábavu	2013 - 2014		150 219,34	150 219,34	2014	150 219,34		13 500		75 465,94			61 253,4			
6	Rekonštrukcia plynovej kotolne v ZŠ	Vytvorenie podmienok na rozvoj občianskej vybavenosti	1263 - Školy, univerzity a budovy na vzdelávanie	2013		38 380	38 380	2013	38 380		35 990		2 390						

Program hospodárskeho a sociálneho rozvoja obce Plavecký Mikuláš 2015 - 2020

7	Rekonštrukcia vykurovania v telocvični	Vytvorenie podmienok na rozvoj občianskej vybavenosti	1263 - Školy, univerzity a budovy na vzdelávanie	2013		9 667,70	9 667,70	2013	9 667,70			5 500	4 167,70						
8	Výmena okien a dverí v ZŠ	Vytvorenie podmienok na rozvoj občianskej vybavenosti	1263 - Školy, univerzity a budovy na vzdelávanie	2014		25 195,44	25 195,44	2014	25 195,44			25 000	195,44						
9	Oprava strechy kultúrneho domu	Vytvorenie podmienok na rozvoj občianskej vybavenosti	1261 - Budovy na kultúrnu a verejnú zábavu	2014		13 787,84	13 787,84	2014	13 787,84				5 787,84						8 000
10	Navigačné značenie	Propagácia a informačný systém		2014		876,72	876,72	2014	876,72				876,72						
11	Informačný systém (2 tabule)	Propagácia a informačný systém		2014		622,2	622,2	2014	622,2				622,2						
12	Rekonštrukcia vojnového hrobu-2 etapy			2013 - 2014		7 500	7 500	2014	7 500			6 000	1 500						
13	Rekonštrukcia centrálnej časti obce		1261 - Budovy na kultúrnu a verejnú zábavu	2010		359 182,80	359 182,80	2010	359 182,80			290 319	68 863,80						

ČASŤ A - ANALYTICKÁ ČASŤ

1. ANALÝZA VNÚTORNÉHO PROSTREDIA

1.1. VYMEDZENIE, POLOHA ÚZEMIA A ZÁKLADÁ GEOGRAFICKÁ CHARAKTERISTIKA

1.1.1. VYMEDZENIE A POLOHA ÚZEMIA

Obec Plavecký Mikuláš sa nachádza v západnej časti Slovenskej republiky (ďalej SR). Z hľadiska územnosprávneho členenia SR obec Plavecký Mikuláš na úrovni NUTS 3 patrí do Bratislavského kraja, na úrovni obvodov/okresov sa nachádza v okrese Malacky.

Najbližším mestom je okresné mesto Malacky, ktoré je od Plaveckého Mikuláša vzdialené 25 km. Ďalšie mesto okresu, ktorým je Stupava, je od obce vzdialené 40 km. Od krajského mesta Bratislava je Plavecký Mikuláš vzdialený 61 km.

Tab. 2: Základné charakteristiky obce Plavecký Mikuláš

Ukazovateľ	Hodnota
Kód obce	504637
Názov okresu	Malacky
Názov kraja	Bratislavský
Štatút obce	obec
Prvá písomná zmienka o obci - rok	1 224
Nadmorská výška obce - v m	253
Celková výmera územia obce [m ²]	26 728 251
Hustota obyvateľstva na km ²	26,73

Zdroj: Štatistický úrad SR, 2015

1.1.2. PRÍRODNÉ POMERY

Geomorfológia a geológia územia

Územie obce je súčasťou Alpsko-Himalájskej sústavy, v rámci nej sa nachádza na rozhraní dvoch podsústav:

- Panónska panva,
- Karpaty.

V rámci podsústavy Panónska panva obec vyplnía provincia Západopanónska panva, subprovincia Viedenská kotlina, oblasť Záhorská nížina, celok Borská nížina a oddiel Podmalokarpatská zníženina.

V rámci podsústavy Karpaty obec vyplnía provincia Západné Karpaty, subprovincia Vnútné Západné Karpaty, oblasť Fatransko-tatranská, celok Malé Karpaty, oddiel Pezinské Karpaty.

Geologická stavba katastrálneho územia obce Plavecký Mikuláš je zložená z predmezozoických, mezozoických a neogénnych sedimentov. Mezozoikum vnútorných Karpát zastupujú v predhorí Malých Karpát kremence, pieskovce, ílovito-vápnité bridlice a vápence (guttensteinské, steinalmské a wettersteinské) a dolomity. Približné centrum katastra obce leží na horninách z obdobia vrchnej kriedy a paleogénu a neogénu. Sú to predovšetkým pieskovce a

vápnité ílovce - flyš. Z neogénnych hornín to sú sivé prevažne vápnité íly, prachy, piesky, štrky a miestami sloje lignitu.

Nerastné suroviny

Za nerasty sa podľa zákona č. 44/1988 Zb. o ochrane a využití nerastného bohatstva (banský zákon) považujú tuhé, kvapalné a plynné časti zemskej kôry. Ložiskom nerastov je prírodné nahromadenie nerastov. V riešenom území sa nevyskytujú ložiská nerastných surovín.

Klíma

Kataster územia obce zasahuje do dvoch klimatických oblastí. Vyššie položené časti patria do mierne teplej a vlhkej oblasti s miernou zimou. Túto oblasť nazývame aj pahorkatinová. Najväčšia časť obce spadá do mierne teplej, vlhkej oblasti s chladnou až studenou zimou. Jedná sa o kotlinovú alebo dolinovú oblasť. Územie obce s najnižšou nadmorskou výškou zasahuje do teplej, mierne suchej oblasti s miernou zimou, nazývanej aj ako nížinný typ. Priemerná ročná teplota vzduchu v obci je 9 - 10°C. Priemerná teplota v januári sa pohybuje v rozmedzí od -5 °C do -2°C a priemerná teplota je v júli sa pohybuje v intervale 16 až 19°C. Priemerný ročný úhrn zrážok v obci kolíše medzi 600 až 800mm ročne. Počet dní do snehovou pokrývkou je 60 až 80. V obci prevládajú severozápadné vetry.

Hydrogeografické pomery

Hydrogeograficky patrí záujmové územie do úmoria Čierneho mora, k hlavnému povodiu Moravy s ľavostranným prítokom potoka Rudava. Celé riešené územie patrí do povodia Dolná Morava. Do Rudavy vtekajú potok Trstienka, Hraničný potok, Fenešský potok, potok Libuša a Mokrý potok. Na území katastra obce prevládajú dva typy režimu odtoku. Územie obce zaraďujeme do dažďovo- snehového typu a maximálnym prietokom v marci až apríli a minimálnym v septembri prípade februári.

Rastlinstvo, živočíšstvo

Podľa fyto geograficko-vegetačného členenia do katastra obce Plavecký Mikuláš zasahuje dubová vegetačná zóna s dvoma podzónami. V Malých Karpatoch sa nachádza jej horská podzóna a na rovinách Borskej nížiny leží nížinná podzóna.

V povodiach riek sa nachádzajú jaseňovo-brestovo-dubové lesy, nazývané aj tvrdý luh. Takisto sa vyskytujú jelšové lesy na slatinách. Podhorie Karpát lemujú nížinné hygromilné dubovo-hrabové lesy. Najväčšiu plochu Malých Karpát zaberajú karpatské dubovo-hrabové lesy. Skalné pozície osídľujú xerothermné dubové lesy s dubom plstnatým a travinné spoločenstvá na skalách. Najvyššie položené časti katastru obce ležia v bukových lesoch na vápencových a dolomitových podložiach.

Pôdy a lesy

Z celkovej rozlohy katastra obce Plavecký Mikuláš 2 628 ha tvorí poľnohospodárska pôda 1 290 ha (s prevahou ornej pôdy), lesné pozemky 1 205 ha a vodné plochy 45 ha. Nachádzajú sa

tu zrnitostne ľahké pôdy – piesočnaté až hlinitopiesočnaté. Medzi najbonitnejšie miestne pôdy patria čiernice. Väčšina lesov na území obce sú súčasťou chránených území.

Tab. 3: Štruktúra využitia zeme (v m²)

Celková výmera územia obce	Poľnohospodárska pôda	Lesné pozemky	Vodné plochy	Zastavené plochy a nádvoria	Ostatné plochy
26 278 251	12 902 106	12 054 548	452 096	863 879	455 622
100 %	48,27	45,10	1,69	3,23	1,7

Poznámka: Údaje k 31.12.2014

Zdroj: Štatistický úrad SR, 2015

1.1.3. HISTÓRIA OBCE

Prvé stopy o osídlení územia Plaveckého Mikuláša pochádzajú už z obdobia neskorého stredného paleolitu. V katastri obce sa našli známky osídlenia aj z obdobia mladého skorého paleolitu a neolitu. Vyskytujú sa tu neolitické nálezy lengyelskej kultúry. Dôkazy o tomto osídlení boli objavené v Dzeravej jaskyni juhovýchodne od obce Plavecký Mikuláš počas viacerých archeologických sezón. Dzeravá jaskyňa je teda miestom najstaršej stopy po živote človeka na západnom Slovensku.

Prvá písomná zmienka o obci Plavecký Mikuláš pochádza z roku 1224. Obec zmenila názov viac krát ako Zenthmiclos, neskôr ako Sanctus Nicolaus, Blawaczky Swaty Mikulass, Plawecký Swatý Mikuláss, Plavecký Mikuláš; po maďarsky Detrekőszentniklós. Pôvod názvu Plavecký je pravdepodobne odvodený od názvu kmeňa Plavcov (Polovcov), ktorí sa tu usádzali najmä po tatárskom vpáde. Druhou variantov je, že prívlastok Plavecký dostala obec preto, že patrila pod Plavecké panstvo. Tento prívlastok sa začal používať v 18. až 19. storočí. Druhá časť názvu - Mikuláš vznikla od mena niektorého člena rodu Balážovcov, ktorí vlastnili majetky aj s hradom alebo podľa patróna kostola, ktorému bol zasvätený.

V roku 1553 patrila obec postupne Serédyovcom, Bakičovcom a Gzoborovcom, potom panstvu Plavec - Malacky. V roku 1720 mala 3 mlyny a 52 daňovníkov a v roku 1828 157 domov a 1132 obyvateľov. V 19. storočí tu malo panstvo majer. Obyvateľstvo bolo vždy slovenské a hlásilo sa ku katolíckemu vierovyznaniu, no žili tu aj židovské rodiny. Počet obyvateľstva v súčasnej dobe nie je vysoký. Veľký odliv, najmä mladých, spôsobil hlavne nedostatok pracovných príležitostí. Za I. ČSR bola v obci píla, tehelňa, mlyny, výroba jedlého oleja a zhotovovali sa tu výrobky z dreva. Počas SNP pôsobili v okolí partizáni.

Symboly obce

Symboly obce sú definované v štatúte obce. Medzi symboly obce patrí erb obce, vlajka obce a pečať obce.


Erb obce Plavecký Mikuláš má túto podobu: V modrom štíte strieborný biskup – sv. Mikuláš v striebornom zlato podšitom rúchu so striebornou, zlatým krížom zdobenou mitrou, v pravici so zlatou knihou pred sebou, v ľavici so zlatou berlou, po bokoch sprevádzaný zlatými rastlinnými rozvalinami.

Vlajka obce pozostáva z piatich pozdĺžnych pruhov vo farbách žltej, modrej, bielej, modrej a žltej. Vlajka má pomer strán 2:3 a ukončená je tromi cípmi, t. j. dvomi zástrihmi

siahajúcimi do tretiny jej listu. Zástava obce má podobnú kompozíciu ako obecná vlajka. Pomer strán však nie je záväzne stanovený, čo znamená, že zástava môže byť aj dlhšia.

Pečať obce Plavecký Mikuláš je okrúhla, uprostred s obecným erbom a kruhopisom OBEC PLAVECKÝ MIKULÁŠ. Pečať má priemer 35 mm, čo je v súlade s domácimi zvyklosťami a predpismi o používaní pečiatok s obecnými symbolmi.

Obrázok 1: Symboly obce - erb, vlajka, pečať



1.2. DEMOGRAFIA OBYVATEĽOV

Obyvateľstvo nemožno považovať za statický element, ale naopak vyznačuje sa silnou dynamikou jeho počtu, štruktúry, priestorového rozloženia a ďalších znakov. Logickým a nevyhnutným dôsledkom transformačných pohybov v politickej a ekonomickej sfére slovenskej spoločnosti po roku 1989 sú aj posuny v demografickom vývoji.

Vývoj počtu obyvateľov obce Plavecký Mikuláš v 20. storočí sa vyznačoval rastúcim trendom. V čase SODB v roku 2011 obec mala 703 trvale bývajúcich obyvateľov. V poslednom období počet obyvateľov obce vykazuje rastúci trend. K 31.12.2014 v obci bývalo 717 osôb.

Tab. 4: Vývoj počtu obyvateľstva obce Plavecký Mikuláš

rok	2001	2002	2003	2004	2005	2006	2007	2008	2009	2010	2011	2012	2013	2014
Počet obyvateľov	728	729	713	719	709	712	714	710	714	716	703	706	712	717

Poznámka: Údaje k 31.12.2014

Zdroj: Štatistický úrad SR, 2015

1.2.1. PRIRODZENÝ POHYB OBYVATEĽSTVA

Prirodzený prírastok je jedným zo základných demografických ukazovateľov, vyjadrujúci zmenu v populácii, spôsobenú prirodzenou cestou. Ide o rozdiel medzi počtom živo narodených detí a počtom zomretých osôb v sledovanom roku. Z hľadiska prirodzeného pohybu obyvateľstva je podstatné, či rozdiel medzi počtom živonarodených a počtom zomretých má kladnú alebo zápornú hodnotu. V prvom prípade ide o prirodzený prírastok, v druhom prípade o prirodzený úbytok obyvateľstva.

Tab. 5: Vývoj počtu narodených v obci v období 2001-2014

Rok	2001	2002	2003	2004	2005	2006	2007	2008	2009	2010	2011	2012	2013	2014
Narodení	8	7	6	9	8	5	5	4	10	4	4	2	3	6

Poznámka: Údaje k 31.12.2014

Zdroj: Štatistický úrad SR, 2015

Tab. 6: Vývoj počtu zomretých v obci v období 2001-2014

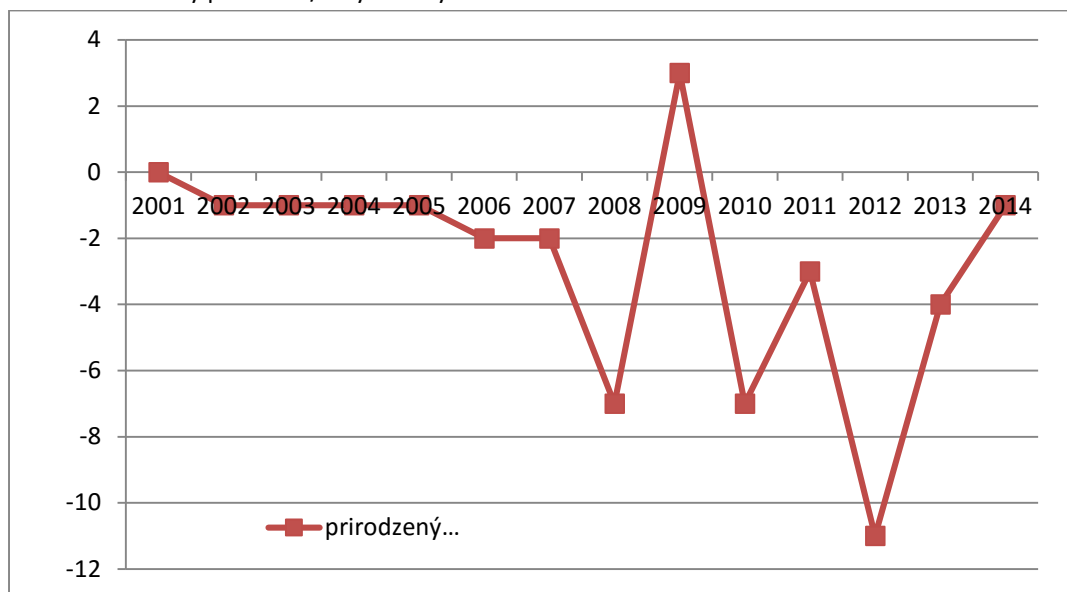
Rok	2001	2002	2003	2004	2005	2006	2007	2008	2009	2010	2011	2012	2013	2014
Zomretí	8	8	7	10	9	7	7	11	7	11	7	13	7	7

Poznámka: Údaje k 31.12.2014

Zdroj: Štatistický úrad SR, 2015

V každom roku 2001 – 2014 sa viac obyvateľov obce Plavecký Mikuláš zomrelo, ako sa narodilo. Obec teda neustále dosahuje prirodzený úbytok obyvateľstva okrem roku 2009, kedy bol zaznamenaný prírastok obyvateľstva (prírastok 3 osoby). Najväčší úbytok bol zaznamenaný v roku 2012 (úbytok 11 osôb). Prirodzený úbytok obyvateľstva v obci zapríčiňuje viac faktorov. Okrem špecifickej úmrtnosti a pôrodnosti obyvateľov rurálnych regiónov Slovenska sa medzi dôvody uvádza zhoršenie podmienok pre založenie rodiny, diferenciacia životných stratégií a orientácií mladých ľudí (sobáš prestal byť jedinou cestou osamostatnenia sa od rodičovskej rodiny) a emigrácia mladých ľudí do rozvojových pólův.

Graf 1: Prírodný prírastok / úbytok obyvateľov v obci v období 2001-2014



Poznámka: Údaje k 31.12.2014

Zdroj: Štatistický úrad SR, 2015

1.2.2. MECHANICKÝ POHYB OBVATEĽSTVA

Základnou mierou sťahovania alebo migrácie obyvateľstva je migračné saldo, ktoré vyjadruje rozdiel počtu prisťahovaných a počtu vysťahovaných z nejakej územnej jednotky za istý čas. Ak výsledok má kladnú hodnotu, ide o migračný prírastok alebo zisk obyvateľstva

sťahovaním. V opačnom prípade hovoríme o migračnom úbytku alebo strate obyvateľstva sťahovaním.

Tab. 7: Vývoj počtu prisťahovaných do obce v období 2001 - 2014

Rok	2001	2002	2003	2004	2005	2006	2007	2008	2009	2010	2011	2012	2013	2014
Prisťahovaní na trvalý pobyt	13	16	6	9	4	17	16	15	10	16	17	22	21	25

Poznámka: Údaje k 31.12.2014

Zdroj: Štatistický úrad SR, 2015

Tab. 8: Vývoj počtu odsťahovaných z obce v období 2001 - 2014

Rok	2001	2002	2003	2004	2005	2006	2007	2008	2009	2010	2011	2012	2013	2014
Vysťahovaní z trvalého pobytu	7	5	21	3	14	13	12	12	9	7	9	10	11	20

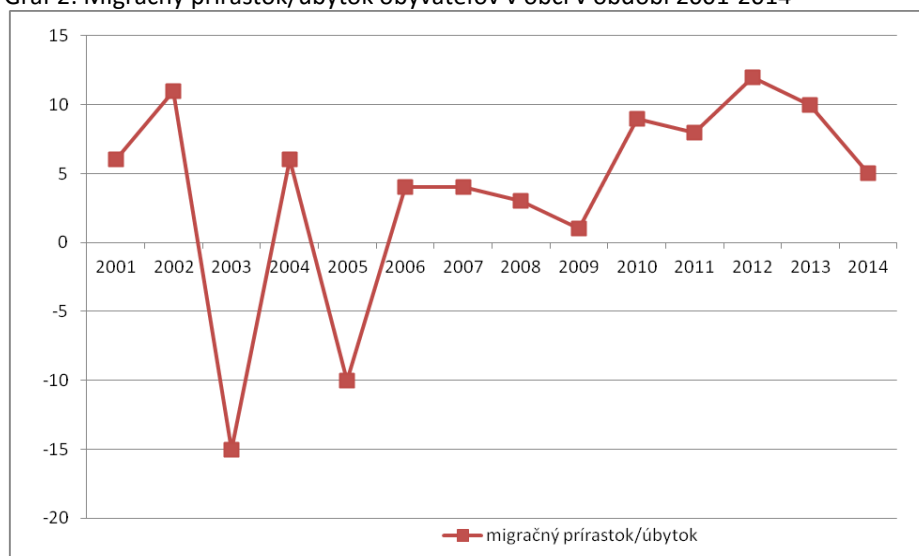
Poznámka: Údaje k 31.12.2014

Zdroj: Štatistický úrad SR, 2015

Obec Plavecký Mikuláš má od roku 2006 kladný migračný prírastok. Najväčší kladný migračný prírastok obyvateľov bol v roku 2012 (12 osôb). Napriek tomu by obec mohla mať potenciál i na oveľa vyšší migračný prírastok ako má v súčasnej dobe. Okres Malacky sa rozprestiera v zázemí hlavného a najväčšieho mesta Slovenska a práve v tomto regióne sa v horizonte roka 2025 očakávajú najväčšie prírastky obyvateľstva z migrácie. Vyplýva to zo skutočnosti, že okresy v okolí Bratislavy získavajú relatívne najviac obyvateľov sťahovaním vnútri krajiny.

Prisťahovalectvo ľudí v reprodukčnom veku sa môže priaznivo odraziť na úrovni pôrodnosti, a to zvýšením počtu novonarodených obyvateľov obce. Ľudia, ktorí sa presťahujú z rodinných alebo pracovných dôvodov, čo sú najčastejšie prípady, sú totiž vo väčšine alebo v mnohých prípadoch v takom veku, že už alebo ešte môžu mať deti. Je dokonca možné, že ide aj o bezdetných ľudí, ktorí sa do obce presťahovali s cieľom natrvalo sa usadiť a mať deti.

Graf 2: Migračný prírastok/úbytok obyvateľov v obci v období 2001-2014



Poznámka: Údaje k 31.12.2014

Zdroj: Štatistický úrad SR, 2015

1.2.3. CELKOVÝ PRÍRÁSTOK

Celkový prírastok obyvateľstva sa skladá z dvoch zložiek, z prirodzeného prírastku (ktorý je daný pôrodnosťou a úmrtnosťou) a migračného prírastku (ktorý je výsledkom imigrácie a emigrácie obyvateľstva). Celkový prírastok v obci Plavecký Mikuláš má od roku 2009 kladný výsledok a najvyšší celkový prírastok zaznamenala obec v roku 2002. Hrubá miera celkového prírastku v roku 2014 bola 5,58 ‰.

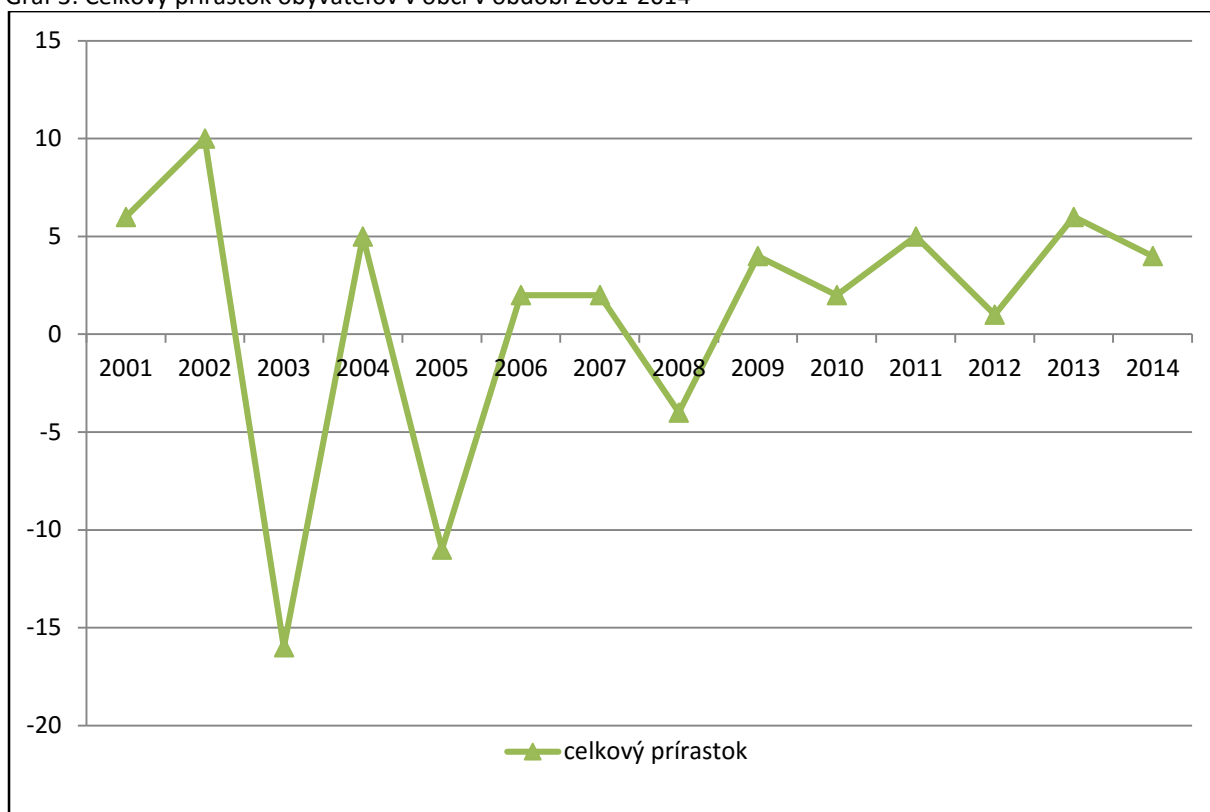
Tab. 9: Celkový prírastok obyvateľstva v období 2001 - 2014

	2001	2002	2003	2004	2005	2006	2007	2008	2009	2010	2011	2012	2013	2014
počet obyvateľov	728	729	713	719	709	712	714	710	714	716	703	706	712	717
prirodzený prírastok/úbytok	0	-1	-1	-1	-1	-2	-2	-7	3	-7	-3	-11	-4	-1
migračný prírastok/ úbytok	6	11	-15	6	-10	4	4	3	1	9	8	12	10	5
celkový prírastok	6	10	-16	5	-11	2	2	-4	4	2	5	1	6	4
‰	8,242	13,7	-22	6,95	-16	2,81	2,8	-5,6	5,6	2,79	7,112	1,42	8,43	5,58

Poznámka: Údaje k 31.12.2014

Zdroj: Štatistický úrad SR, 2015

Graf 3: Celkový prírastok obyvateľov v obci v období 2001-2014



Poznámka: Údaje k 31.12.2014

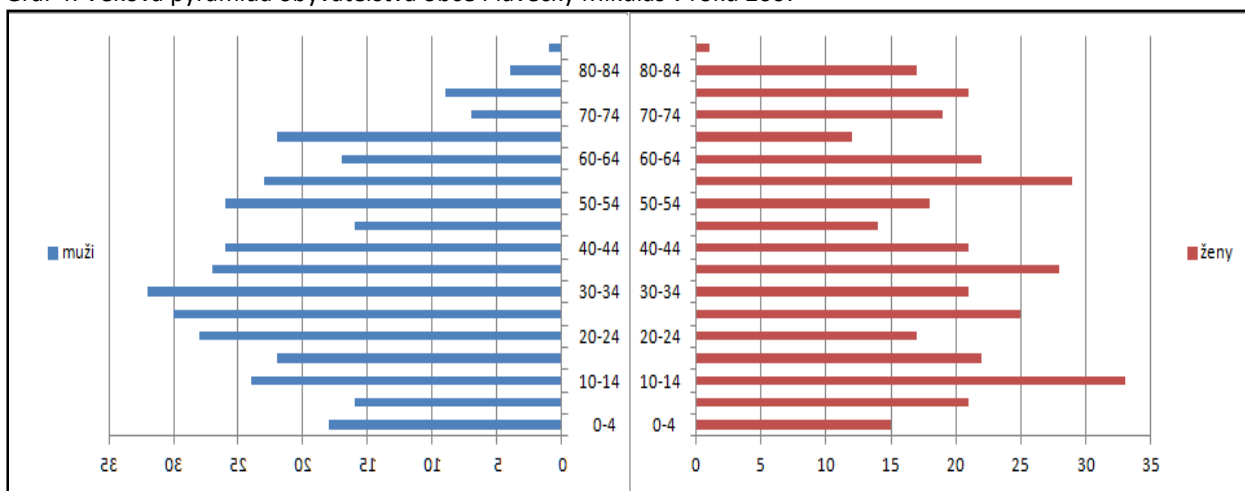
Zdroj: Štatistický úrad SR, 2015

1.2.4. ŠTRUKTÚRA OBYVATEĽSTVA

Veková štruktúra obyvateľstva

Veková štruktúra obyvateľstva je významným faktorom každej populácie. Historický vývoj zmeny vekovej štruktúry obyvateľstva odzrkadľujú vekové pyramídy. Pri pohľade na vekové pyramídy obce Plavecký Mikuláš rokov 2007 a 2014 je zrejmé, že ide o regresívny vývoj populácie, čo znamená prevahu vyšších vekových skupín obyvateľstva. V roku 2007 mala najväčšie zastúpenie u žien veková kategória 10 - 14 ročných (33 žien) a u mužov veková kategória 30 - 34 ročných (32 mužov). V roku 2014 najväčšie zastúpenie mala u žien veková kategória 20 - 24 ročných (30) a u mužov veková kategória 35 – 39 ročných (38 mužov). Celkovo možno pozorovať, že u žien je zastúpenie v staršom veku vyššie, čo korešponduje s vyšším priemerným vekom dožitia žien než mužov. To potvrdzuje aj fakt, že počet žien vo vekových kategóriách od 75 rokov v rokoch 2007 (39 žien) aj v roku 2014 (29 žien) je viac ako mužov (v roku 2007 to je 14 a v roku 2014 to je 16 mužov).

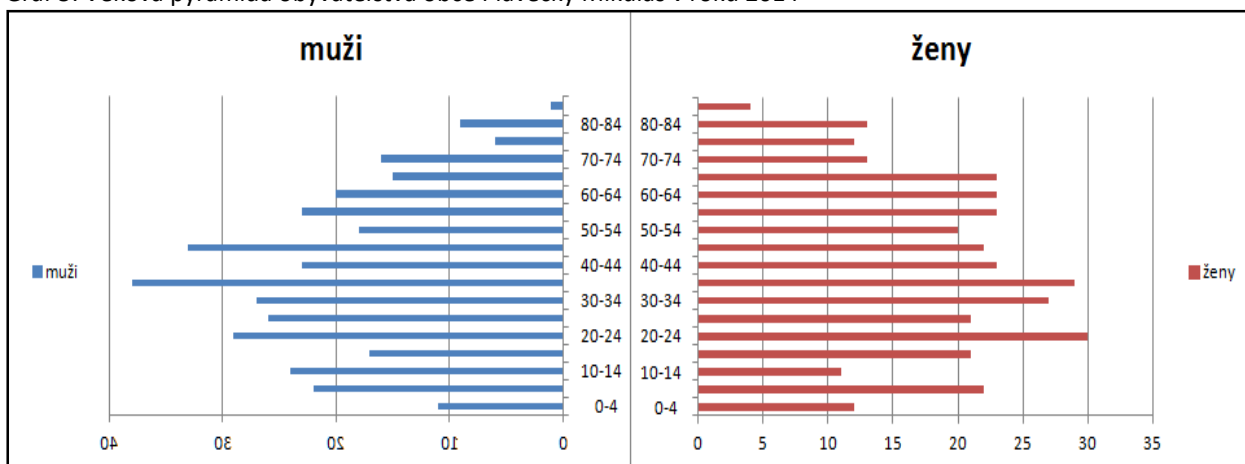
Graf 4: Veková pyramída obyvateľstva obce Plavecký Mikuláš v roku 2007



Poznámka: Údaje k 31.12.2014

Zdroj: Štatistický úrad SR, 2015

Graf 5: Veková pyramída obyvateľstva obce Plavecký Mikuláš v roku 2014



Poznámka: Údaje k 31.12.2014

Zdroj: Štatistický úrad SR, 2015

Vek ovplyvňuje potreby človeka a jeho schopnosť uspokojiť ich. Takouto potrebou je aj hmotné zabezpečenie. Schopnosť získať ho síce primárne závisí od ekonomickej aktivity človeka, ale tá je podmienená aj jeho vekom. Ak si človek pre svoj vek nedokáže zabezpečiť základné životné podmienky, je odkázaný na cudziu pomoc a tá môže zakladať nároky aj na sociálne zabezpečenie zo strany obce. Potenciálny objem týchto nárokov môže naznačiť vývoj vekovej štruktúry obyvateľstva. Podstatné je, aké zastúpenie majú tri hlavné skupiny obyvateľov obce podľa veku.

Okres Malacky je veľmi rozmanitý. Na jednej strane sú to obce či mestá, kde výrazne stúpa počet obyvateľov i podiel detskej zložky. Na druhej strane sú tu obce, ktoré majú dlhodobu skôr stagnujúci charakter s menším nárastom, respektíve poklesom obyvateľstva. Medzi také patrí i Plavecký Mikuláš spolu s okolitými obcami ako Plavecké Podhradie alebo Sološnica. Typickým pre ne je vysoký podiel poproduktívnej zložky obyvateľstva, prevyšujúcej predproduktívnu.

V posledných rokoch skúmaného obdobia začali mierne ubúdať obyvatelia produktívneho veku v prospech obyvateľov v poproduktívnom veku, čo do budúcnosti nevesťí nič dobré. Súčasná demografická štruktúra obce totiž nevytvára priaznivé predpoklady pre postupný rast počtu jej obyvateľov.

V roku 2014 bolo 68,76 % obyvateľstva obce Plavecký Mikuláš v produktívnom veku (15 - 65 rokov), čo je o 8,11 % viac ako v roku 2007. Títo ľudia až na isté prípady, ako najmä osoby v hmotnej núdzi, si nezakladajú nároky na sociálne zabezpečenie zo strany obce, pretože väčšina populácie v tomto veku pracuje, alebo aspoň môže pracovať (ekonomicky aktívne obyvateľstvo). Obyvateľov v predproduktívnom veku (0 - 14 rokov) v roku 2014 bolo 14,23 % a obyvateľov poproduktívnom veku (od 65 rokov) v roku 2014 bolo 17,01 % čo je o 6,38 % menej ako v roku 2007.

Tab. 10: Štruktúra obyvateľstva v rokoch 2009-2014

Rok	Predproduktívny Vek (0-14 rokov)		Produktívny Vek (15-59 rokov)		Poproduktívny Vek (60 a viac rokov)		Počet obyv. celkom	Index starnutia
	počet	%	počet	%	počet	%		%
2009	114	15,96	433	60,65	167	23,39	714	146,49
2010	108	15,08	439	61,31	169	23,61	716	156,48
2011	102	14,51	434	61,74	167	23,75	703	163,79
2012	103	14,59	436	61,76	167	23,65	706	162,14
2013	100	14,04	441	61,94	171	24,02	712	171
2014	102	14,23	493	68,76	122	17,01	717	119,61

Poznámka: Údaje k 31.12.2014

Zdroj: Štatistický úrad SR, 2015

Starnutie populácie má závažné sociálno-ekonomické dôsledky. V dôsledku pribúdania starých ľudí rastú verejné výdavky na zdravotníctvo a sociálne zabezpečenie; ubúda pracovnej sily, ekonomické zaťaženie obyvateľstva sa zvyšuje; mení sa celková spoločenská klíma, keď stále väčšiu váhu nadobúdajú záujmy a potreby stále početnejšej skupiny starších ľudí. Na konci

roka 2009 na 100 detí do 14 rokov pripadalo 147 poproduktívnych obyvateľov obce, v roku 2014 to bolo už len 120 poproduktívnych obyvateľov. Index starnutia v obci Plavecký Mikuláš je až o 28,41 % vyšší ako je celoštátny priemer.

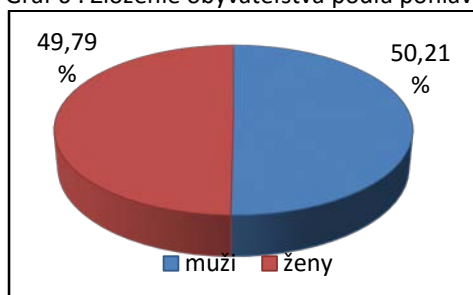
Po decentralizácii verejnej správy, ktorou územnej samospráve pripadla aj istá právomoc v oblasti sociálnych vecí, starnutie populácie ovplyvňuje aj ekonomiku obcí a miest. Ľudia, ktorí už nie sú ekonomicky aktívni, nemôžu prostredníctvom napríklad miestnych daní prispievať do obecného rozpočtu v takej miere ako ostatní. Vzhľadom na ich vek a s tým súvisiace problémy im však bude treba poskytnúť opatrovateľskú službu, prepravnú službu či starostlivosť v niektorom zo zariadení sociálnych služieb. Čím viac takýchto ľudí je, tým väčšiu finančnú záťaž ich sociálne zabezpečenie predstavuje.

Z tohto hľadiska je nepodstatné, koľko ľudí sa narodí. Aj keby sa rodilo čoraz viac nových obyvateľov obce, starých ľudí môže len pribúdať. Starnutie populácie je možné len zmierniť, nie zastaviť.

Štruktúra obyvateľstva podľa pohlavia

Väčšinu populácie obce Plavecký Mikuláš v roku 2014 predstavovali muži. Rozdiel je však zanedbateľný. Ženy však s vekom nadobúdajú nad mužmi početnú prevahu.

Graf 6 : Zloženie obyvateľstva podľa pohlavia



Poznámka: Údaje k 31.12.2014
Zdroj: Štatistický úrad SR, 2015

Národnostná štruktúra obyvateľstva

Z hľadiska národnostného zloženia obyvateľstvo obce je relatívne homogénne. Podľa SOBD 2011 96,46% obyvateľstva obce sa hlásilo k slovenskej národnosti. K maďarskej, ukrajinskej a českej národnosti sa hlásilo 0,28%.

Tab. 11: Bývajúce obyvateľstvo podľa národnosti

národnosť	počet	podiel (%)
Slovenská	682	96,46
Maďarská	2	0,28
Ukrajinská	2	0,28
Česká	2	0,28
Bulharská	1	0,14
Ostatné	1	0,14
Nezistené	17	2,4

Poznámka: SOBD 2011
Zdroj: Štatistický úrad SR, 2015

Náboženská štruktúra obyvateľstva

Podľa SODB 2011 v náboženskej štruktúre obyvateľstva sa obec Plavecký Mikuláš vyznačuje nadpriemerným podielom obyvateľstva rímskokatolíckeho vyznania. Pri sčítaní ľudu v roku 2011 príslušníci tejto cirkvi tvorili 83,59 % populácie obce. Druhú najpočetnejšiu skupinu v rámci náboženskej štruktúry obyvateľstva obce tvorili ľudia bez vyznania (10,47 %). Príslušníci ostatných cirkví netvorí ani jedno percento.

Tab. 12: Bývajúce obyvateľstvo podľa náboženského vyznania

Náboženské vyznanie/cirkev	počet	podiel (%)
Rímskokatolícka cirkev	591	83,59
Evanjelická cirkev augsburského vyznania	1	0,14
Gréckokatolícka cirkev	1	0,14
Reformovaná kresťanská cirkev	1	0,14
Pravoslávna cirkev	2	0,28
Evanjelická cirkev metodistická	1	0,14
iné	1	0,14
bez vyznania	74	10,47
nezistené	35	4,95

Poznámka: SODB 2011

Zdroj: Štatistický úrad SR, 2015

1.3. HOSPODÁRSKO - EKONOMICKÝ POTENCIÁL OBCE

1.3.1. TRH PRÁCE

Najvýznamnejším ukazovateľom situácie na trhu práce je miera nezamestnanosti, ktorá je jedným zo základných kritérií pre klasifikovanie problémových regiónov. Sprievodným javom vysokej miery nezamestnanosti je sociálna a ekonomická ohrozenosť. Ekonomická recesia, likvidácia veľkých zamestnávateľov a nízka reštrukturalizácia ekonomickej základne vyvolali aj v obci Plavecký Mikuláš silný tlak na trh práce. Miera evidovanej nezamestnanosti v okrese Malacky je 6,63 % čo je o 4,92 % nižšia ako je celoštátny priemer. Je to spôsobené najmä blízkosťou malackého regiónu k hlavnému mestu a rozširujúcemu sa rozvoju služieb, obchodu a dopravy.

Pre pracovnú silu v obci Plavecký Mikuláš je charakteristická vysoká miera mobility, keďže veľký podiel pracovnej sily z obce každý deň odchádza za prácou do Bratislavy či Malaciek. Ekonomická výkonnosť a aj mzdová úroveň v obci Plavecký Mikuláš a okrese Malacky je v rámci celoslovenského porovnávania nadpriemerná. Mierou podnikateľskej aktivity subjekty v obci Plavecký Mikuláš a aj v okrese Malacky zaostávajú za podnikateľskou aktivitou subjektov v ostatných okresoch v BSK, miera ich podnikateľskej aktivity je však vyššia ako jej úroveň v priemere na Slovensku a vo väčšine ostatných častiach Slovenska.

Tab. 13: Regióny podľa miery evidovanej nezamestnanosti v SR k 30.06.2015

Územie	Miera evidovanej nezamestnanosti v %
Obec Plavecký Mikuláš	4,05
Slovensko	11,55
Okres Malacky	6,63
Bratislavský kraj	5,90

Poznámka: Údaje k 31.12.2014, Zdroj: UPSVAR, 2015

Školské vzdelanie je výrazom kultúrnej vyspelosti každej spoločnosti. Je jedným z činiteľov ovplyvňujúcich životnú úroveň a podmieňujúcich úspešný rozvoj národného hospodárstva vo všetkých jeho oblastiach. Z hľadiska vzdelanostnej úrovne, najpočetnejšiu skupinu tvoria v Plaveckom Mikuláši obyvatelia so základným vzdelaním (20,65%), čo sa zhoduje so situáciou aká je na celookresnej úrovni. Druhou najpočetnejšou skupinou boli obyvatelia so stredoškolským vzdelaním (úplným odborným s maturitou), zastupujúci 17,96 % z celkového počtu obyvateľov. Za nimi nasledovali obyvatelia s učňovským vzdelaním, ktorí podielovo tvorili 16,83 %. Štvrtou najpočetnejšou a výrazne zastúpenou skupinou sú ľudia bez vzdelania, tvoria 15,13 %. Jedná sa o relatívne vysoký počet ľudí, ktorí predstavujú rizikóvu skupinu z hľadiska šanci na trhu práce. Obec má veľmi malé zastúpenie obyvateľov s vysokoškolským vzdelaním, tvoria len 6,08% z populácie.

Tab. 14: Bývajúce obyvateľstvo podľa najvyššieho skončeného stupňa školského vzdelania

vzdelanie	počet	podiel (%)
základné	146	20,65
učňovské (bez maturity)	119	16,83
stredné odborné (bez maturity)	99	14
úplné stredné učňovské (s maturitou)	36	5,9
úplné stredné odborné (s maturitou)	127	17,96
úplné stredné všeobecné	13	1,84
vyššie odborné vzdelanie	9	1,27
vysokoškolské bakalárske	3	0,42
vysokoškolské magisterské, inžinierske, doktorské	33	4,67
vysokoškolské doktorandské	7	0,99
bez školského vzdelania	107	15,13
nezistené	8	1,13

Poznámka: SODB 2011

Zdroj: Štatistický úrad SR, 2015

Vzdelanostná štruktúra nezamestnaných odhaľuje, že najzraniteľnejšie sú skupiny s najnižšou kvalifikáciou a vzdelaním. Nízky stupeň vzdelania predstavuje hlavnú prekážku pri uplatnení sa na trhu práce. Vysoká nezamestnanosť osôb s nízkym vzdelaním svedčí o štrukturálnych zmenách v dopyte po práci a jeho orientácii na kvalifikovanú a kvalifikačne flexibilnú pracovnú silu.

Tab. 15: Vývoj počtu evidovaných uchádzačov o zamestnanie v obci v období 2001-2014

Rok	2001	2002	2003	2004	2005	2006	2007	2008	2009	2010	2011	2012	2013	2014
Evidovaní uchádzači o zamestnanie	61	39	26	40	24	11	14	16	25	26	23	25	35	29

Poznámka: Údaje k 31.12.2014

Zdroj: Štatistický úrad SR, 2015

Mzdy

Jedným z najdôležitejších ukazovateľov vyspelosti regiónov je cena práce. Je zrejmé, že problémy, ktoré sa kumulovali v súvislosti s málo efektívnou ekonomikou v predchádzajúcom období, ako aj mnohé lapsusy po roku 1989 spôsobili, že veľká časť obyvateľov Slovenska nie je schopná naplňať v plnej miere svoje potreby.

Okres Malacky na základe výšky priemerných miezd patrí medzi nadpriemerné regióny Slovenska, príjmy tunajších obyvateľov sú nad celoslovenským priemerom. V roku 2014 priemerná nominálna mzda v Bratislavskom kraji bola 1286,- Eur kým priemerná mzda na Slovensku bola o 34,3 % nižšia. Úroveň nominálnej mzdy v záujmovom mikroregióne je mierne pod celokrajským priemerom. V budúcich 2-3 rokoch sa očakáva oživovanie rastu nominálnych miezd aj v okrese Malacky - mzdy v okrese Malacky postupne dobiehajú bratislavské mzdy.

Tab. 16: Regionálna štruktúra priemernej nominálnej mesačnej mzdy na rôznych regionálnych úrovniach v období 2010-2014

	2010	2011	2012	2013	2014
Slovenská republika	828	853	881	891	957
Bratislavský kraj	1 160	1 124	1 159	1 182	1 286
Okres Malacky	902	973	995	994	1 076

Poznámka: Údaje k 31.12.2014

Zdroj: Štatistický úrad SR, 2015

1.3.2. PODNIKATEĽSKÉ PROSTREDIE

Ľudský kapitál je základom aj pre potenciál ekonomického rozvoja obce a celého územia, tým aj zvyšovania blahobytu ľudí v ňom. Dôležitá je i štruktúra ekonomiky a podmienky, do akej miery umožňujú a motivujú využívať schopnosti jednotlivcov na ich osobnú aktivitu a iniciatívu: v podobe zvyšovania si kvalifikácie, podnikania, obchodovania, investovania, či zamestnávania iných. Zámerom analýzy ekonomického potenciálu je vyhodnotenie súčasných ekonomických podmienok, tak ako sa historicky vyformovali a z pohľadu subjektov, ktoré ich dnes v obci Plavecký Mikuláš priamo tvoria a ovplyvňujú: podnikajúci, nepodnikajúci, ako aj samospráva.

Poľnohospodárstvo

Poľnohospodársku pôdu v k.ú. obce Plavecký Mikuláš obhospodaruje spoločnosť Agropartner s. r. o. Plavecké Podhradie, súkromne hospodáriaci roľníci a fyzické osoby v rámci vlastných alebo náhradných pozemkov v rôzne veľkých výmerách. Agropartner s. r. o. prenajíma poľnohospodársku pôdu od fyzických osôb, v správe Slovenského pozemkového fondu a Pasienkovej a lesnej spoločnosti Plavecký Mikuláš.

Poľnohospodársky pôdny fond (PPF) v katastrálnom území tvorí 48,27 % z celkovej plochy, t. j. 1 290 ha. Stupeň zornenia je 83 % (orná pôda). V území je vysoké zastúpenie trvalých trávnych porastov, ktoré tvoria 15,09 % z výmery poľnohospodárskej pôdy. Nachádzajú sa najmä na svahoch v podhorí Malých Karpát. Poľnohospodárska pôda v intraviláne obce je využívaná hlavne ako záhrady pri rodinných domoch. Pozemky a objekty pôvodne určené na poľnohospodársku záhradkársku činnosť sa vývojovo postupne využívajú viac na funkciu rekreácie. Chmeľnice, vinice a ovocné sady sa v k. ú. obce nevyskytujú.

Tab. 17: Štruktúra využitia poľnohospodárskej pôdy v obci (v m²)

Celková výmera poľnohospodárskej pôdy	Orná pôda	Chmeľnice	Vínice	Záhrady	Ovocné sady	Trvalé trávne porast
12 902 106	10 689 581	0	0	265 490	0	1 947 035
100,00 %	82,85 %	0 %	0 %	2,06 %	0%	15,09 %

Poznámka: Údaje k 31.12.2014

Zdroj: Štatistický úrad SR, 2015

Rastlinná produkcia je výrazne ovplyvňovaná produkčným potenciálom pôd. Záujmový región patrí do stredne produkčnej poľnohospodárskej oblasti Slovenska. Poľnohospodársku krajinu možno zaradiť sčasti do ražno-jačmennej krmovínárskej oblasti a sčasti do repársko-pšeničnej. Rastlinná výroba je zameraná na výrobu obilnín.

Živočíšna výroba je druhou základnou časťou poľnohospodárskej výroby, ktorej prvoradou úlohou je produkcia živočíšnych výrobkov pre spotrebu obyvateľstva, ako aj poskytovanie ďalších surovín pre priemyselnú výrobu. Objekty živočíšnej výroby sú prevažne prázdne, nevyužitú. Hospodársky dvor je využívaný veľmi extenzívne a vyžaduje rozsiahle úpravy.

Všetky opatrenia v rastlinnej a živočíšnej výrobe sa musia smerovať k tomu, aby sa dosiahla primeraná rentabilita výroby, za dodržania pravidiel ochrany vôd, pôdy a ovzdušia. Z ekologického hľadiska je dôležité podstatné obmedzenie používania anorganických hnojív a chemických prípravkov na ochranu rastlín. V rastlinnej výrobe sa i do budúcnosti predpokladá zachovanie jej intenzity s podmienkou udržiavania ekologickej stability poľnohospodárskej krajiny.

Okolie obce poskytuje výborné možnosti pre poľovníkov prakticky na celom svojom území, kde vďaka ochrane a cieľavedomej starostlivosti žije široká škála poľovnej zveri (srnec, zajac, bažant).

Priemysel

Jedným z predpokladov dlhodobou vysokej dynamiky ekonomického rastu a životnej úrovne obyvateľov je súkromné vlastníctvo a garancia vlastníckych práv. Podľa vlastníckej štruktúry dominujú v obci Plavecký Mikuláš súkromné podnikateľské subjekty.

V roku 2014 evidujeme na základe Živnostenského registra SR v obci 10 živnostenských oprávnení. Jedná sa o menších živnostníkov, ktorí poskytujú buď určitý druh služby ako je to v prípade pohostinstiev (Pohostinstvo Mária Alžbetkinová, Café Bar Modrá lagúna), predajne potravín (MINIMARKET, Terézia Kovárová, Mária Kočišková) či predajne Farby- laky Ladislava Klímu, alebo sa venujú výrobnej priemyselnej činnosti spojenej so stavebníctvom a bývaním. Toho príkladom môže byť Stolárstvo Jaroslav Nemeč a Dalibor Záhradník - výroba masívneho nábytku. V obci pôsobí i stavebná firma KNOSS, s.r.o a tiež firma New Design zaoberajúca sa výrobou nábytku.

Na základe údajov z Obchodného registra SR v roku 2014 evidujeme 19 ekonomicky aktívnych subjektov. Subjekty sú zapísané jednak ako spoločnosti s ručením obmedzením, alebo ako podnikatelia fyzické osoby.

Jednou z foriem podnikania fyzických osôb tvoria samostatne hospodáriaci roľníci. Ide o osobitný typ podnikania v poľnohospodárskej výrobe, ktorá je vykonávaná vo vlastnom mene, na vlastný účet a zodpovednosť.

Vidiecky cestovný ruch

Jedným z najdynamickejších sa rozvíjajúcich odvetví hospodárstva je odvetvie cestovného ruchu, ktoré má prierezový charakter a na jeho realizácii sa priamo podieľa celý rad odvetví. Pre svoju dynamiku, nízku investičnú a importnú náročnosť, ako aj pre vysoký podiel živej práce, je jedným z rozhodujúcich faktorov možného znižovania nezamestnanosti a napredovania obce Plavecký Mikuláš. Územie obce má vhodné podmienky pre rozvoj vidieckej turistiky a agroturistiky. Prepojenie turistiky, zimnej rekreácie s rekreáciou pri vode predstavuje v kontexte s ďalšími aktivitami a využitím prírodných a kultúrnych daností územia nevyužitý potenciál pre vytvorenie atraktívnej ponuky pre návštevníkov obce, a tým aj pre rozvoj cestovného ruchu.

V obci sa nenachádzajú žiadne ubytovacie služby, sú tu však vytvorené ideálne predpoklady na tvorbu ubytovacích kapacít v intímnom prostredí a tichu (ale tiež pre trvalé bývanie, či rekreáciu). Ide najmä o ubytovanie v súkromí v takomto prostredí, ktoré je v ostatnom čase stále viac a viac uprednostňované práve vďaka terajšiemu životnému štýlu, kedy je „útek z bežného života“ a zhonu v mestách na vidiek mnohokrát jedinou možnosťou na relaxáciu, aktívny oddych a načerpanie nových síl. Ide tu najmä o víkendové ubytovanie (okrem letných prázdnin), kedy sú tieto kapacity vyhľadávané najmä rodinami s deťmi, ale aj turistami spoznávajúcimi krásy prírody. O tom, že územie je veľmi vhodné pre vytvorenie ubytovania v súkromí svedčí aj veľké množstvo chalupárov, ktorí kupujú a obývajú nevyužívané domy v obci a nachádzajú tu vhodné podmienky na oddych a relax.

V obci Plavecký Mikuláš sú turisticky najhodnotnejšími lokalitami:

- Renesančný rímskokatolícky **Kostol sv. Mikuláša** bol postavený v roku 1635 a nachádzajú sa tu lavice z prvej polovice 18. storočia;
- Baroková **Kaplnka sv. Floriána** bola občanmi postavená v roku 1718, pretože Kostol sv. Mikuláša bol ďalej od centra;
- **Kaplnka Panny Márie lurdskej** sa nachádza v Mokrej doline;
- **Kaplnka Božia muka** sa nachádza pri ceste smerom na Plavecké Podhradie;
- budova **starého mlyna** vhodná na rekonštrukciu a následne môže mať rôznorodé využitie;
- **pôvodná dobová zástavba** (v zástavbe obce sa zachovali súbory pôvodných ľudových domov, ich ťažisko je v uličnej zástavbe na hlavnej ulici);
- **pamätníky, malé sakrálne pamiatky;**
- **HKO Malé Karpaty, národné prírodné rezervácie Kršlenica, Pohanská, alebo chránené prírodné výtvory Deravá skala a Trnavá skala.**

V riešenom území sú dobré podmienky pre pešiu turistiku. Cez kataster obce prechádzajú značkované turistické chodníky. Samotná obec Plavecký Mikuláš má isté vízie ako rozvíjať atraktivnosť tohto územia, keďže má dlhodobé plány k výstavbe cyklotrás, či k využitiu chátrajúcich koľajníc na transport turistov. K naplneniu týchto projektov však chýbajú obci finančné dotácie, respektíve povolenia od vyšších inštitúcií (VÚC, ŽSR).

Súčasná úroveň návštevnosti obce je nízka – cestovný ruch však má výrazne väčší, zatiaľ nevyužitý potenciál. Pre rozvoj cestovného ruchu v obci bude potrebné:

- rozvíjať a skvalitniť služby vidieckeho cestovného ruchu
- rozvíjať kvalitnú propagáciu a marketingové aktivity produktov a tak zabezpečovať efektívne využitie už existujúcich, ako aj plánovaných služieb cestovného ruchu.

V obci je potrebné realizovať rekonštrukciu miestnych architektonických, kultúrnych a technických pamiatok, čo by mala prispieť k zlepšeniu atraktivity obce i jej regiónu, k zvýšeniu zamestnanosti, kvality poskytovaných služieb, k zvýšeniu návštevnosti, k predĺženiu doby pobytu, k zvýšeniu kvality života v regióne. Pre Bratislavský kraj bude vo sfére rekreácie a turizmu príznačný aj prihraničný vzťah na Rakúsko, Maďarsko a nepriamo cez územie Trnavského kraja (pri Kútoch) aj na Českú republiku.

1.4. SOCIÁLNY POTENCIÁL

Na analýzu potenciálu obce Plavecký Mikuláš z demografického a ekonomického hľadiska nadväzuje hodnotenie jej sociálneho potenciálu. Základom je odpovedať na otázku, do akej miery obyvatelia obce môžu uplatňovať princípy osobnej zodpovednosti, svojpomoci a dobrovoľnej solidarity. Tieto princípy by v sociálnej sfére mali nahradiť závislosť na sociálnych dávkach, spoliehanie sa na pomoc verejnej správy a povinne vynucovanú solidaritu, potláčajúcu záujem o dobrovoľnú pomoc. Prirodzenými inštitúciami, ktoré dokážu zabezpečovať dobrovoľnú solidaritu, sú najprv rodina, potom priatelia a napokon neštátne subjekty sociálnej starostlivosti – občianske združenia, neziskové organizácie, cirkev a iné. Až keď rad-radom zlyhajú všetky prirodzené inštitúcie (jednotlivec – rodina – charita), je na rade verejná správa. Ani obecná samospráva, ktorá má k občanom najbližšie, by však nemala nahrádzať ich osobnú zodpovednosť. Ľuďom, ktorí sú z objektívnych dôvodov odkázaní na pomoc, by mala len „podať pomocnú ruku“.

1.4.1. SOCIÁLNA STAROSTLIVOSŤ A JEJ CIALOVÉ SKUPINY

Nezamestnanosť

Uchádzači o zamestnanie netvoria homogénny celok. Líšia sa vekom, zdravotným stavom, kvalifikáciou, pracovnými skúsenosťami, mierou osobnej zodpovednosti. Výsledkom kombinácie objektívnych a subjektívnych dispozícií je dĺžka „pobytu“ v evidencii nezamestnaných. Výskyt istého počtu nezamestnaných je prirodzeným javom v každej trhovej ekonomike. V každom čase sa mimo trhu práce vyskytujú ľudia, ktorí z určitých dôvodov (na svojej strane alebo na strane niekoho iného) ostali bez práce, a na nájdenie nového pracovného

uplatnenia potrebujú istý čas. Podstatné je, ako dlho v tejto situácii zotrávajú. Ak sa včas nevrátia na trh práce, ich nezamestnanosť sa zmení na dlhodobú. Dlhodobou nezamestnaným je občan, ktorého v evidencii uchádzačov o zamestnanie vedú najmenej 12 z predchádzajúcich 16 mesiacov. Okres Malacky sa vyznačuje nízkym podielom takýchto ľudí z celkového počtu nezamestnaných.

Tab. 18: Vývoj počtu evidovaných uchádzačov o zamestnanie v obci v období 2001-2014

Rok	2001	2002	2003	2004	2005	2006	2007	2008	2009	2010	2011	2012	2013	2014
Evidovaní uchádzači o zamestnanie	61	39	26	40	24	11	14	16	25	26	23	25	35	29

Poznámka: Údaje k 31.12.2014

Zdroj: Štatistický úrad SR, 2015

Nezamestnanosť často úzko súvisí s chudobou, takže mnohí nezamestnaní poberajú dávku v hmotnej núdzi a príspevky k dávke – aktivačný alebo ochranný, príspevok na bývanie a príspevok na zdravotnú starostlivosť. Ak poberateľ dávky má rodinu a tá je od neho závislá, osôb v hmotnej núdzi je spravidla viac ako nezamestnaných.

Do evidencie uchádzačov o zamestnanie sa nezaradí človek, ktorý nemá aspoň 16 rokov, študent dennej formy, žena na materskej, ani ten, kto dostáva starobný dôchodok alebo ako invalidný dôchodca naň už má vek. Každý z nich však môže byť v systéme pomoci v hmotnej núdzi, keď jeho živiteľ (rodič nezaopatreného dieťaťa, manžel) alebo sám (osamelá matka, dôchodca) poberá dávku v hmotnej núdzi.

Starší ľudia a ostatní odkázaní na sociálnu pomoc

Aj keď staroba nie je automaticky spojená s chorobou a odkázanosťou na cudziu pomoc, potvrdzuje sa, že s vekom sa zvyšuje a zreáľňuje ich pravdepodobnosť, a preto ďalšiu cieľovú skupinu pomoci v oblasti sociálnych vecí tvoria starší ľudia, zvlášť s nepriaznivým zdravotným stavom.

Poberatelia invalidného dôchodku, ktorí sú ešte v produktívnom veku, majú všeobecne málo pracovných príležitostí. Až do dovŕšenia dôchodkového veku môžu byť v evidencii nezamestnaných. Invalidita, ktorá je príčinou ich nezamestnanosti, má teda negatívny dosah aj na ich sociálne pomery.

Ak obyvateľ obce nemá iný príjem ako invalidný dôchodok, môže byť vystavený peňažnej chudobe. Je však rozdiel medzi čiastočnou a úplnou invaliditou. Kým čiastočne invalidným je človek, ktorému zdravotný stav dovoľuje pracovať o 41 až 70 % menej ako zdravému človeku, úplne invalidný človek má schopnosť pracovať nižšiu o viac ako 70 %. Tomu zodpovedá aj výška dôchodku.

Sociálne pomery sú iba jednou stranou nepriaznivého zdravotného stavu. Tou druhou je odkázanosť na niekoho a to kladie veľké nároky na neformálne inštitúcie dobrovoľnej solidarity – rodinu a priateľov. Opatrovanie občana s ťažkým zdravotným postihnutím je činnosť rozsahom rovná práci na plný úväzok, aj keď ju mnohí vykonávajú bez nároku na finančné ohodnotenie alebo len za symbolickú odmenu (nie trhovej ceny). Človek, o ktorého sa nemá kto postarať, je odkázaný na neštátne subjekty sociálnej starostlivosti alebo obec.

Vzhľadom na výšku dôchodku môžu byť v riziku chudoby aj ľudia, ktorých jediným príjmom je vdovský alebo vdovecký dôchodok. Väčšina vdov i väčšina vdovcov v obci však poberá aj starobný dôchodok a ten predstavuje podstatnejšiu časť ich príjmu. Ovdovení ľudia si napriek tomu vyžadujú záujem zo strany obce, pretože tvoria čoraz väčšiu skupinu potenciálnych klientov sociálnych služieb obce. Partner, ktorého stratili, mohol byť jediným človekom, s ktorým sa mohli deliť o starostlivosť o domácnosť vrátane jej finančného zabezpečenia.

1.4.2. VPLYV SAMOSPRÁVY NA SOCIÁLNY POTENCIÁL OBCE

Nezamestnaní a osoby v hmotnej núdzi

Do 30. apríla 2008 zákon o službách zamestnanosti umožňoval obci, aby na podporu udržiavania pracovných návykov uchádzača o zamestnanie organizovala *menšie obecné služby*, a to v rozsahu najmenej 10 hodín týždenne a 40 hodín mesačne. Od 1. mája 2008 platí, že menšie obecné služby slúžia iba na podporu dlhodobo nezamestnaného občana v hmotnej núdzi (teda už nie akéhokoľvek uchádzača o zamestnanie) a jeho účasť na nich je časovo ohraničená. Na rozdiel od predchádzajúceho právneho stavu ich musí vykonávať najviac jeden polrok a potom si to môže zopakovať v rovnakom rozsahu, takže najviac môže pre obec odpracovať jeden rok. Týždenné maximum predstavuje 20 hodín.

Tieto práce sú určené na:

- zlepšenie ekonomických podmienok, sociálnych podmienok, kultúrnych podmienok obyvateľov obce,
- tvorbu, ochranu, udržiavanie a zlepšovanie ich životného prostredia,
- starostlivosť o ochranu a zachovanie kultúrneho dedičstva,
- podporu vzdelávania,
- rozvoj a poskytovanie sociálnych služieb a ďalších činností obce v sociálnej oblasti,
- rozvoj a ochranu duchovných a kultúrnych hodnôt,
- doplnkové vzdelávanie detí a mládeže,
- na rozvoj a podporu komunitnej činnosti.

Bez ohľadu na počet dlhodobo nezamestnaných platí, že s časom pobytu v evidencii sa znižuje ich zamestnanosť a aj presvedčenie o vlastných schopnostiach. Práca predstavuje aj možnosť vymaniť sa z pasce chudoby. V prostredí, kde sa chudoba reprodukuje z generácie na generáciu, je práca jediným prostriedkom na sociálnu integráciu a zlepšenie životných pomerov. Životy detí sú totiž podstatne ovplyvnené okolnosťami života ich rodičov. Sociálno-ekonomické prostredie, z ktorého dieťa pochádza, môže mať významný vplyv na jeho výsledky v škole a to zasa na jeho uplatnenie na trhu práce.

Starší ľudia a ostatní odkázaní na sociálnu

Občania nad 60 rokov tvoria najväčšiu skupinu odkázanú alebo perspektívne odkázanú na sociálne služby. Ďalšie sociálne znevýhodnené skupiny v obci sú nezamestnaní, deti a mládež.

Kompetencie obce vyplývajúce zo zákona o pomoci v hmotnej núdzi č.599/2003 Z.z. v aktuálnom znení a zo zákonov o štátnych sociálnych dávkach:

- obec v rámci svojej samosprávnej pôsobnosti,
- rozhoduje o jednorazovej dávke v hmotnej núdzi,
- vykonáva poradenstvo pri zabezpečení základných životných podmienok a pri pomoci v hmotnej núdzi,
- zabezpečuje výkon osobitného príjemcu dávky v hmotnej núdzi.

1.5. OBČIANSKA INFRAŠTRUKTÚRA

Občiansku vybavenosť charakterizujú zariadenia v oblasti administratívy, školstva, zdravotníctva, kultúry, športové a sociálne zariadenia. Vybavenosť obce službami je rozmanitá a ich účel závisí od ľudských zdrojov, tradícií, podmienok a špecifických daností okolitého mikropriestoru. Obec Plavecký Mikuláš sa má rozvíjať ako centrum osídlenia lokálneho významu, pričom je potrebné podporovať rozvoj zariadení primeraných jeho funkcii v rámci sídelného systému, aj pre zabezpečenie požiadaviek obyvateľov bezprostredného zázemia obce.

1.5.1. ADMINISTRATÍVA

V zmysle zákona o obecnom zriadení obec má dva orgány: obecné zastupiteľstvo a starosta obce. Každý z orgánov obce má svoje samostatné postavenie dané ústavou a zákonmi a nie sú vo vzťahu vzájomnej podriadenosti či nadriadenosti. Obyvatelia obce nepriamo, prostredníctvom týchto dvoch orgánov vykonávajú samosprávu obce. Ďalšie orgány, ako je napr. obecný úrad, komisie a pod. sú len odvodenými orgánmi obecného zastupiteľstva.

Obecný úrad, ktorý je výkonným orgánom obecného zastupiteľstva a starostu, zabezpečuje organizačné a administratívne veci obecného zastupiteľstva a starostu, ako aj orgánov zriadených obecným zastupiteľstvom. Stavebné povolania pre obec sa vydávajú na Stavebnom úrade v obci Rohožník.

1.5.2. ŠKOLSTVO

Kompetencie v oblasti školstva boli na obce a mestá prenesené zo štátnej správy v rámci procesu reformy verejnej správy zákonom č. 416/2001 Z. z. o prechode niektorých pôsobností z orgánov štátnej správy na obce a na vyššie územné celky, ktorého ustanovenia týkajúce sa školstva nadobudli účinnosť 1. júla 2002. Samospráva obce vykonáva kompetencie vo vzťahu k základným školám ako prenesený výkon štátnej správy, do jej originálnej samosprávnej pôsobnosti patria základné umelecké školy, materské školy, školské kluby detí, školské strediská záujmovej činnosti, centrá voľného času, zariadenia školského stravovania pre žiakov základných škôl a pre deti materských škôl, jazykové školy pri základných školách, strediská služieb škole.

Budova materskej a základnej školy je dnes dobre vybavená, má nové okná, dvere, kúrenie a poskytuje komplexné využitie pre šport v telocvični a priestory pre školský klub detí (napr. tanečný krúžok, keramický krúžok). Jedáleň má dostatočnú kapacitu a zabezpečuje tiež varenie obedov pre menší počet občanov, ktorí o to požiadajú.

Od školského roku 2003/2004 je škola dvojtriedna (žiaci 1. až 4. ročníka) a má jedno oddelenie školského klubu detí. Druhý stupeň základnej školy (žiaci 5. až 9. ročníka) je zabezpečovaný na základnej škole v obci Sološnica. Fungovanie školských zariadení v obci Plavecký Mikuláš môže ohroziť nízka pôrodnosť (v priemere sa narodí len 4 - 6 detí ročne).

Školská dochádzka na strednom stupni sa zabezpečuje hlavne v mestách Malacky, Senica a Bratislava.

Tab. 19: Vývoj počtu detí a žiakov v materskej škole a základnej škole v období 2008 - 2014

Školský rok	Počet detí v MŠ	Počet žiakov v ZŠ
2008/2009	18	19
2009/2010	19	20
2010/2011	20	18
2011/2012	20	21
2012/2013	21	23
2013/2014	24	27
2014/2015	22	29

Zdroj: Obecný úrad, 2015

1.5.3. KULTÚRA, ŠPORT A OSTATNÉ SLUŽBY

Obec podľa zákona o obecnom zriadení utvára podmienky aj na kultúru, osvetovú činnosť, záujmovú umeleckú činnosť, telesnú kultúru a šport a v určitom rozsahu zabezpečuje ochranu kultúrnych pamiatok.

Kultúra

Kultúra je nielen ozdobou našej spoločnosti, ale je nezastupiteľnou sférou spoločenského života v dnešnej dobe. Pôsobí na myslenie a duchovne obohacuje celkový život človeka.

Rozvoj miestnej kultúrnej činnosti, organizovanie umeleckej činnosti, kultúrnych podujatí, záujmových činností a súťaží, výstav, divadelných predstavení a koncertov zabezpečuje predovšetkým kultúrny dom. Súčasná kapacita kultúrneho domu je 200 miest a spoločenská budova „Svadobka“ s kapacitou 100 až 120 osôb, kde sa konajú rôzne kultúrne a spoločenské akcie. Je potrebná modernizácia technického vybavenia kultúrneho domu ako aj svadobky.

V obci Plavecký Mikuláš sa nachádza Súkromná galéria, ktorú prevádzkuje Ing. arch. Igor Krist. V obci boli priestory, do ktorých 20 rokov nebol ochotný nikto investovať, a tak obecné zastupiteľstvo umožnilo ich prenájom. Priestory boli zdevastované a investícia do ich opráv si vyžiadala niekoľko tisíc eur. Na jeseň roku 2008 bola dokončená prvá časť galerijných miestností.

Obec Plavecký Mikuláš má aj ľudovú knižnicu, ktorá sa nachádza v priestoroch obecného úradu. Informovanosť obyvateľov sa zabezpečuje aj obecným rozhlasom, internetovou stránkou

obce www.plaveckymikulas.sk a tiež priamo letáčikmi do domových schránok. Do budúca sa uvažuje i s vydávaním obecných novín.

Okrem pravidelných akcií sa počas roka koná aj mnoho ďalších nepravidelných akcií, medzi ktoré patria rôzne športové podujatia alebo turistické výlety a iné. Organizátormi kultúrnych a športových podujatí, ktoré sa v obci organizujú sú obec Plavecký Mikuláš, komisie pri Obecnom zastupiteľstve, spoločenské organizácie, ktoré v obci pôsobia a občania obce.

Tab. 20: Prehľad kultúrnych, spoločenských a športových podujatí v obci

mesiac	názov podujatia	poznámka
január	Detský karneval	
február	Fašiangový pochod dedinou	fašiangové oslavy , pochovávanie basy,
marec	Čistý chotár	súťaž o najčistejšiu dedinu regiónu Podhoran
máj	Stavanie Mája	
	Oslava Dňa matiek	
	Púť do Dolan	
jún	Oslava MDD	
	Futbalový turnaj In memoriál Vladimíra Hlavatého	
júl	Cyrilo-Metodejský deň	
	DOWN-HILL	závod v jazde na MTB (horské bicykle)
august	Malokarpatský kros	bežecké preteky
	Svätá omša pri kaplnke v Mokrej doline	
október	Hodová zábava	
	Púšťanie šarkanov	
	Posedenie dôchodcov	
november	Položenie červených makov na spoločný hrob padlých občanov	
	Bál u pani starostky	
december	Vianočné trhy, príchod Mikuláša	
	Vianočná zabíjačka	

Zdroj: Obecný úrad

Šport

Šport má pre rozvoj spoločnosti kľúčový význam, športovanie prispieva k rozvoju osobnosti, rozvíja fyzické a duševné zdravie, vôľové vlastnosti a charakter človeka. V zmysle zákona č. 369/1990 Zb. o obecnom zriadení, v znení neskorších zmien a doplnkov obec vykonáva okrem iného výstavbu, údržbu a správu športových zariadení, utvára podmienky pre telesnú kultúru a šport.

Zariadenia pre športovú činnosť predstavuje športový areál, ktorý je vybavený futbalovým ihriskom a multifunkčným ihrisko s umelou trávou. Organizujú sa tu rôzne turnaje, nie len futbalové. Ihrisko sa využíva aj na hranie tenisu a volejbalu. Bolo vybudované v roku 2010 z dotácie na podporu a pomoc športu z Úradu vlády SR vo výške takmer 40 000 eur a následne k tomu dotáciu 2 000 eur z BSK. Okrem futbalu sa klub venuje tiež stolnému tenisu. Novinkou v kalendári športových podujatí je od roku 2013 adrenalínový DOWN-HILL závod v jazde na MTB (horské bicykle) po lesnej dráhe.

V obci pôsobí športový klub ŠK Záhorák, ktorý sa aktívne podieľa na rozvoji športu a práci s mládežou.

Tradične najvýznamnejšie postavenie v kolektívnych športoch má futbal, najmä vďaka udržiavanému ihrisku s tribúnou a šatňami. Mužstvo seniorov hrá v sezóne 2014/15 V. ligu (BA vidiek – sk. A). Široký hráčsky káder vznikol spojením kategórie mužov s dorastencami, a stále aktívni sú i starí páni. Posledné dva roky sa pracuje aj na posilnení žiackych kategórií v podobe novej prípravky pre deti vo veku od 6 do 13 rokov. Osobitosťou miestneho futbalu je ženské družstvo s názvom Kočeny.

Pre aktívne zabezpečenie športovej činnosti v obci Plavecký Mikuláš je potrebné zabezpečiť výstavbu fitnes ihriska a rekonštrukciu existujúcich ihrísk najmä v areáli školy.

Mimovládne organizácie

Mimovládne organizácie (občianske združenia a ďalšie právne formy neziskových združení) sú dôležitou súčasťou občianskej spoločnosti, so svojimi činnosťami prispievajú k výraznému zlepšeniu kvality života.

V obci Plavecký Mikuláš pôsobia:

- Folklórny súbor Libuša a LIBUŠKA,
- Dobrovoľný hasičský zbor,
- Country skupina KLARET,
- Spevácka skupina Mikulášanka,
- Telovýchovná jednota ŠK Záhorák,
- Jednota dôchodcov,
- Poľovné združenie,
- Základná organizácia včelárov.

Ostatné služby

Škála poskytovaných trhových služieb v obci je veľmi úzka, vo väčšine prípadov sa rozvíjajú na základe živnostenských oprávnení a v prevažnej miere v priestoroch rodinných domov (prípadne vo vyčlenených priestoroch pre tento účel). Pre blízkosť miest (Malacky, Bratislava a Senica), ktoré sú vybavené všetkými potrebnými obchodmi a službami, sa podnikateľom neoplatí v obci prevádzkovať niektoré zariadenia.

Tab. 21: Služby a zariadenia v obci

Služba, zariadenie	Počet
krčma, pohostinstvo	1
bar	1
obchod – potraviny	2
predajňa farby laky	1

Poznámka: Údaje k 31.8.2015

Zdroj: Obecný úrad 2015

Nevýhodou obce je absencia zariadenia peňažných služieb zabezpečovaných jednou z našich bánk. Najbližší bankomat súkromnej banky je v obci Rohožník. V súčasnosti poštové služby

v obci sú zabezpečované prostredníctvom poštového strediska, ktoré je umiestnené v samostatnom objekte.

Potrebnú občiansku vybavenosť dopĺňa v obci farský kostol, malý kostol nazývaný aj kaplnka, 2 kaplnky, cintorín a dom smútku. Cintorín už kapacitne nepostačuje, a preto bude potrebné rozšíriť súčasný cintorín, resp. vytvoriť nový cintorín v novej lokalite. Nutná je aj rekonštrukcia domu smútku.

1.5.4. ZDRAVOTNO-SOCIÁLNA STAROSTLIVOSŤ

Zdravotná starostlivosť

Obyvatelia obce Plavecký Mikuláš majú zabezpečenú základnú zdravotnú starostlivosť. Súkromný lekár pre dospelých ordinuje v zrekonštruovanom zdravotnom stredisku. V obci chýbajú praktický lekár pre deti a dorast a praktický lekár stomatólog, u ktorého je však predpoklad, že by sa v najbližšom období mohol zriadiť. V budove zdravotného strediska je aj lekárka. Poskytovanie primárnych zdravotníckych služieb je z hľadiska priestorových podmienok postačujúce.

Najbližšie komplexné a nemocničné zdravotnícke služby sú zabezpečované v mestách Malacký a Bratislava.

Sociálna starostlivosť

Kompetencie obcí v sociálnej oblasti sú rozsiahle a dotýkajú sa všetkých oblastí sociálneho zabezpečenia. Obec má nezastupiteľné miesto pri zabezpečovaní úloh spojených s riešením hmotnej aj sociálnej núdze občanov, sociálnej pomoci, sociálnoprávnej ochrany a sociálnej kurately najmä v oblasti sociálnych služieb.

Občania nad 60 rokov tvoria najväčšiu skupinu odkázanú alebo perspektívne odkázanú na sociálne služby. Ďalšie sociálne znevýhodnené skupiny v obci sú nezamestnaní, deti a mládež.

Kompetencie obce vyplývajúce zo zákona o pomoci v hmotnej núdzi č.599/2003 Z.z. v aktuálnom znení a zo zákonov o štátnych sociálnych dávkach:

- obec v rámci svojej samosprávnej pôsobnosti,
- rozhoduje o jednorazovej dávke v hmotnej núdzi,
- vykonáva poradenstvo pri zabezpečení základných životných podmienok a pri pomoci v hmotnej núdzi,
- zabezpečuje výkon osobitného príjemcu dávky v hmotnej núdzi.

Opatrovateľská služba je zabezpečovaná pre obyvateľov obcou prostredníctvom Spoločného obecného úradu v Kostolišti. Mladé rodiny dostávajú na podporu od obce finančný príspevok vo výške 100.-€ na 1 dieťa pri narodení dieťaťa. Obec oceňuje aj dôchodcov jubilantov nad 65 rokov (70,75...) potravinovým balíčkom, ktorí dôchodcovia jubilanti dostanú na spoločnom posedení s dôchodcami. Od roku 2013 v obci pôsobí Jednota dôchodcov, ktorej predsedom je Ing. Ján Sivčo.

1.5.5. BÝVANIE

Úroveň bývania je jednou zo základných charakteristík životnej úrovne obyvateľstva. Jej vývoj úzko súvisí s rastom počtu obyvateľstva, jeho štruktúrou a rozmiestnením. Ovplyvňuje úroveň reprodukcie pracovných síl, pôsobí na celkový životný štýl obyvateľstva.

Obec Plavecký Mikuláš má charakter zástavby kompaktného vidieckeho sídla s plošnými funkčnými zónami, ktoré sa postupne rozvíjali pomalým spôsobom pozdĺž regionálnej cesty II/501. Obec Plavecký Mikuláš má vo svojom domovom a bytovom fonde, ako typické vidiecke sídlo, jasnú prevahu rodinných domov.

V roku 2011 bolo v Plaveckom Mikuláši 339 bytov. Z celkového počtu bytov bolo 310 bytov v budovách s jedným bytom a 29 v budovách s dvoma a viac bytmi. Z celkového počtu 339 bytov bolo 240 obývaných, čo predstavuje 71% z celkového počtu bytov a 99 bytov bolo neobývaných. Pre porovnanie s rokom 2001 ide o nárast počtu obývaných bytov. Z celkového počtu 240 obývaných bytov bolo 213 v rodinných domoch a 27 v nízkopodlažných bytových domoch.

Tab. 22: Stav bytového fondu v roku 2011

Počet bytov			Trvalo obývané byty			Neobývané byty
Spolu	V rodinných domoch	V bytových domoch	Spolu	V rodinných domoch	V bytových domoch	spolu
339	310	29	240	213	27	99

Poznámka: Údaje SODB 2011

Zdroj: Štatistický úrad SR, 2015

Tab. 23: Vývoj počtu postavených rod. domov a bytových domov v období 2007-2014

Rok	2007	2008	2009	2010	2011	2012	2013	2014
Počet postavených rodinných domov	10	10	5	5	7	7	10	3
Počet postavených bytových domov/bytov	-	-	-	-	-	-	-	-

Zdroj: Obecný úrad

Bývanie a jeho úroveň patria k dôležitým aspektom celkových životných podmienok obyvateľstva. Byt neplní iba materiálnu funkciu prirodzených potrieb rodiny ako základnej jednotky spoločnosti, ale zároveň je výraznou zložkou kultúrneho štandardu obyvateľstva a v nemalej miere aktívne pôsobí na regeneráciu ľudí.

Na celkovú úroveň bývania pôsobí predovšetkým počet obyvateľov bývajúcich v bytoch a domácnostiach, čo je však popri celkovom počte bytov a ich vybavení podmienené demografickou skladbou obyvateľstva a domácností. Vo všetkých základných ukazovateľoch úrovne bývania došlo za obdobie 2007 - 2014 k pozitívnemu vývoju.

Zástavba v riešenom území je v pomerne dobrom technickom stave a asanácie nie sú potrebné. Rozširovanie existujúceho stavebného fondu je možné riešiť prestavbami existujúcich objektov – rekonštrukcia, dostavba, nadstavba, resp. novou výstavbou. Územie disponuje pozemkami, ktoré by sa dali využiť pre rozvojové zámery týkajúce sa výstavby bytových domov a rodinných domov.

1.6. DOPRAVNÁ INFRAŠTRUKTÚRA

Kvalitná dopravná infraštruktúra a dobrá dopravná dostupnosť sú základné predpoklady rozvoja obce, ktoré významne ovplyvňujú jej hospodársky potenciál, spôsob života i životnú úroveň jej obyvateľov. Veľký význam dopravy je daný jej podstatným vplyvom na efektivitu dovozu vstupov do územia a vývozu výstupov výroby z daného územia.

Obec Plavecký Mikuláš je súčasťou severného rozvojového pólu hlavného mesta SR Bratislava – Záhorie. Záujmové územie sa nachádza v blízkosti križovatiek viacerých ciest európskeho významu, čo v budúcnosti môže znamenať silný rozvojový impulz pre daný región.

V blízkosti obce Plavecký Mikuláš prechádza významný európsky multimodálny koridor č. IV Berlín/Norimberg - Praha - Kúty - Bratislava - Nové Zámky/Komárno - Štúrovo - Maďarsko lokalizovaný pre trate železničnej a kombinovanej dopravy.

Tieto dopravné koridory patria medzi najvýznamnejšie komunikačné osi v Európe. V budúcnosti teda nevyhnutnou úlohou bude využiť prítomnosť hore uvedených európskych komunikačných systémov (bude potrebné zlepšiť infraštruktúralne prepojenia na hore uvedené európske multimodálne koridory).

Obec má relatívne dobrú dopravnú polohu aj vo vzťahu k diaľničnému systému Európy. Diaľnica D2 (E65), ktorá spája mesto Bratislava s Českou republikou sa nachádza 27 km západne od obce.

Pre obec je najdôležitejšie cestné prepojenie s mestom Malacky, ako sídla okresu a centra osídlenia regionálneho významu (27 km východne) a s mestom Bratislava (61 km severne), ako hlavného mesta SR a sídla Bratislavského samosprávneho kraja (BSK). Práve do týchto dvoch miest denne smeruje najväčší prúd dochádzajúcich obyvateľov za prácou a vzdelaním, ktorých počet sa v dôsledku procesu suburbanizácie neustále zvyšuje.

Letisko s verejnou prepravou osôb a nákladov sa nachádza cca v 62 km vzdialenosti v Bratislave.

1.6.1. CESTNÁ DOPRAVA

Cestné komunikácie

Najvýznamnejším cestným ťahom prechádzajúcim cez riešené územie je cesta II/501, ktorá je významná medziregionálna komunikácia smerujúca pozdĺž západného úpätia Malých Karpát medzi obcami Lozorno a Brezová pod Bradlom. Cesta II/501 v smere juhozápad-severovýchod prechádza centrálnou časťou obce. Cesta II/501 do riešeného územia vchádza z juhozápadu zo smeru Rohožník, kým zo severovýchodu zo smeru Plavecké Podhradie. Trasovanie cesty II/501 orientuje dopravnú záťaž do centra obce, kde podielom necieľovej dopravy na celkovej intenzite pôsobí v rámci vnútroobecného dopravného systému negatívne

Druhým najvýznamnejším cestným ťahom riešeného územia sú cesty III. triedy:

- III/501006 Plavecký Mikuláš – Lakšárska Nová Ves,
- III/501007 Pripojovacia cesta k železničnej stanici Plavecký Mikuláš.

Miestne komunikácie majú bezprašnú povrchovú úpravu (všetky miestne komunikácie majú spevnený povrch) a rôzne šírkové a smerové usporiadanie.

Cestné komunikácie sú osvetlené. Súčasný stav povrchu zberných komunikácií je prevažne vhodný, smerové vedenie a šírkové usporiadanie nezávadá k prekračovaniu povolennej jazdnej rýchlosti

Dopravnú kostru zástavby obce dotvára prevádzková sieť miestnych cestných komunikácií s funkciou obslužnou prístupovou, vo funkčných triedach C2 a C3.

Pešia doprava

Pešia doprava má charakter miestneho pohybu v rámci zástavby obce a v katastri obce, resp. v medzisídlnom pohybe medzi najbližšími obcami. V obci sú vybudované samostatné obojstranné pešie chodníky pozdĺž prevažnej väčšiny cestných komunikácií. Šírka chodníkov je však vo väčšine minimálna, šírky 1,5 až 2,0 m. Chodníky aj zeleň sú bez pravidelnej starostlivosti. Väčšina chodníkov je opatrená večerným osvetlením.

1.6.2. AUTOBUSOVÁ DOPRAVA

Dochádzka za prácou z obce do okolitých sídiel je vysoká a znamená značnú hybnosť obyvateľstva. Súčasná ekonomická situácia obyvateľstva vytvára zmeny v delbe dopravy z hromadnej dopravy v prospech individuálnej automobilovej dopravy.

Ťažisková verejná autobusová doprava je vedená po štátnych cestách II. a III. triedy. Priame pripojenie obce Plavecký Mikuláš na pravidelnú hromadnú osobnú autobusovú dopravu v SR zabezpečuje sieť liniek spoločnosti Slovak Lines, a. s., prostredníctvom prímestských liniek regiónu Bratislavského samosprávneho kraja a SAD Trnava prostredníctvom prímestských liniek Trnavského samosprávneho kraja. Prímestské linky spájajú obec s Malackami, Bratislavou a okolitými obcami. Hustota spojov je postačujúca, vykrýva špičkové ranné a podvečerné obdobia v pracovných dňoch.

Obec je zapojená do Integrovaného dopravného systému Bratislavského kraja (IDS BK). Systém zatiaľ funguje len v obmedzenom režime a pokrýva len územie mesta Bratislava a okresu Malacky. V ďalších etapách sa počíta s prehĺbením integrácie jednotlivých zložiek dopravy a s rozšírením pôsobnosti systému do celého kraja a neskôr aj za jeho hranice do Trnavského kraja a do prihraničných oblastí Rakúska.

1.6.3. ŽELEŽNIČNÁ DOPRAVA

Obec Plavecký Mikuláš je priamo napojená na európsky železničný systém cez železničnú trať č. 112 – Zohor-Rohožník-Plavecký Mikuláš, avšak z finančných dôvodov v roku 2003 osobná železničná doprava bola na tejto trati zrušená. Železničná trať je neelektrifikovaná, jednokoľajová, doplnkového charakteru. Súčasťou koncovej stanice Plavecký Mikuláš je staničná budova, nakladacia rampa a malé depo.

1.6.4. INFRAŠTRUKTÚRA CYKLOTURISTIKY A PEŠEJ TURISTIKY

Územím obce Plavecký Mikuláš v súčasnosti vedie **Malokarpatská cyklomagistrála**, ktorá prechádza územím obce po krajnici cesty II/501, zmiešaná s automobilovou dopravou. Trasa spája cyklochodníky vedúce popri rieke Morave so štruktúrou osídlenia na západnej strane Malých Karpát.

Cestná komunikácia II/501 nespĺňa požiadavky pre zmiešané vedenie automobilovej a cyklistickej dopravy (po krajnici cesty). Pri súčasnej intenzite automobilovej dopravy a najmä ťažkej nákladnej dopravy je cyklistická prevádzka na cestách II. a III. triedy (ktoré plnia zbernú funkciu a sú vo funkčnej triede B2, B3) v obci a jej extraviláne značne nebezpečná.

V rámci regionálnych dopravných vzťahov trasy bicyklovej dopravy sú identifikované v súbehu s cestami druhých a tretích tried, ktoré sa v územnom pláne navrhujú orientovať na nasledovné cieľové lokality:

- vzťahy k rekreačným cieľom vo väzbe na vodnú nádrž Rohožník, Buková,
- vzťahy k rekreačným cieľom CHKO Malé Karpaty,
- vzťahy na administratívne a socioekonomické centrá.

Vzhľadom na vysoké zaťaženie cestných komunikácií individuálnou automobilovou dopravou a ťažkou nákladnou dopravou sa najvhodnejším riešením javí vedenie cyklistických trás formou samostatných chodníkov v kontaktnej trase s cestou, príp. rozšírením krajnice cesty, a to najmä v extraviláne obce. Platí to najmä pre Malokarpatskú cyklomagistrálu, ktorá je vedená po krajnici cesty II/501 a nespĺňa požiadavky pre zmiešané vedenie automobilovej a cyklistickej dopravy.

V katastrálnom území obce existujú **značené turistické chodníky** vchádzajúce do lesov Malých Karpát. Turistické chodníky sú vodiacej farby červenej ako najvýznamnejšie hrebeňové trasy, ďalej modrej vodiacej farby, ktorá označuje diaľkové pešie trasy spájajúce dôležité východiská s významnými turistickými, zelenej vodiacej farby, ktorá vyznačuje prístupové cesty k zaujímavým turistickým cieľom a nakoniec žltej vodiacej farby, ktorá vyznačuje krátke spojky medzi značenými chodníkmi iných farieb.

Hrebeňovou časťou Malých Karpát aj v rámci k. ú. obce prechádza Štefánikova magistrála – E8, ktorá je najvýznamnejšou turistickou trasou Malých Karpát s množstvom turistických prírodných atraktivít. Vhodné by bolo, v súvislosti s propagáciou pešej turistiky, osadenie informačných tabúľ o turistických trasách a značkách, o existujúcich rekreačných lokalitách, športových zariadeniach a atraktívnych priestoroch v obci a celom jej katastrálnom území a širšom okolí, ako aj o možnostiach občerstvenia na území obce.

1.7. TECHNICKÁ A ENVIROMENTÁLNA INFRAŠTRUKTÚRA

1.7.1. TECHNICKÁ INFRAŠTRUKTÚRA

Zásobovanie pitnou vodou

Obec má vybudovaný verejný vodovod na celom území obce. Verejný vodovod zásobuje obyvateľstvo pitnou vodou a je napojený na prameň Mokrú Dolina, ktorý je zdrojom pitnej vody

v katastri a aj na vodojem Plavecký Mikuláš, ktorý sa nachádza nad obcou. Na území obce sa okrem prameňa Mokrú Dolina nachádza aj niekoľko ďalších prameňov: Bukoviny, Kamenistá, Libuša a Včelínek. Z vodojemu Plavecký Mikuláš (290/295,29 m n. m.) je voda dopravovaná do vodovodného systému Šaštín – Stráže - Senica. V obci sa nachádza začiatok vodovodnej siete Senického skupinového vodovodu, ktorej vlastníkom je Bratislavská vodárenská spoločnosť, a.s. Tento skupinový vodovod tvoria navzájom prepojené systémy skupinových vodovodov ako je aj skupinový vodovod Plavecký Mikuláš – Plavecký Peter. V lokalite Malých Karpát sa nachádzajú významné zdroje pitnej vody. Vo východnej časti katastra obce bol vyhlásený 2.stupeň ochranného pásma vodných zdrojov. Plánuje sa rozširovanie verejného vodovodu.

Kanalizácia a čistenie odpadových vôd

V súčasnosti obec nemá funkčnú verejnú kanalizáciu (nemá ani čistiareň odpadových vôd). Splaškové vody sú odvádzané do vlastných žump, ktoré však nie sú dostatočne často odčerpávané z dôvodu preplnených ČOV v regióne. Narastá tým riziko úniku splaškových vôd do pôdy a tým degradácia životného prostredia. Odvodňovacie kanály popri cestných komunikáciách sú tiež v nevyhovujúcom stave, najmä kvôli ich ústeniu do voľného terénu, čo ohrozuje kvalitu životného prostredia. Prioritou v rámci rozvoja obce Plavecký Mikuláš je postupné vybudovanie kanalizačnej siete pre všetky domácnosti obce spolu s výstavbou čistiarne odpadových vôd.

Zásobovanie elektrickou energiou

Obec Plavecký Mikuláš je zásobovaná elektrickou energiou na dobrej úrovni, výkon transformátorov vyhovuje súčasným požiadavkám obce. Rozvody verejného osvetlenia a miestneho rozhlasu sú vyhotovené vzdušnými vedeniami – vodičmi AlFe. V obci je plánovaná rekonštrukcia verejného osvetlenia inštalovaním LED svietidiel na jestvujúcich elektrických betónových stĺpoch.

Zásobovanie plynom

Obec Plavecký Mikuláš je plynofikovaná. Zemný plyn je v prevažnej miere využívaný na vykurovanie, prípravu teplej vody a varenie. V prípade výstavby nových rodinných domov, objektov občianskej vybavenosti je možnosť predĺženia plynových rozvodov k týmto objektom.

Elektronické komunikácia a zariadenie

Rozvoj telekomunikácií za posledné desaťročie zaznamenal výrazný kvantitatívny i kvalitatívny rast, predstihujúci mnohonásobne rozvoj ostatných odvetví technickej infraštruktúry. Je to jednak prestavbou a rekonštrukciou pevnej telefónnej siete a ústrední, ale hlavne rozvojom mobilných telefónnych systémov a ich plošného uplatnenia a rozvojom internetovej siete. Obec má dobré GSM pokrytie od všetkých troch mobilných operátorov (Orange a.s., T-Mobile a.s., Telefonica O2 a.s.).

Miestny rozhlas má realizované rozvody vzdušným vedením na stĺpoch verejného osvetlenia. Reprodukory miestneho rozhlasu sú umiestnené tiež na stĺpoch verejného

osvetlenia. Rozhlasová ústredňa spolu so zosilňovačom je umiestnená v objekte Obecného úradu obce Plavecký Mikuláš.

1.7.2. ODPADOVÉ HOSPODÁRSTVO

Podľa zákona č. 223/2001 Z. z. o odpadoch spadá do pôsobností obcí kooperácia činností súvisiacich s komunálnym odpadom na území obce. Obec zodpovedá za nakladanie s komunálnymi odpadmi a s drobnými stavebnými odpadmi, ktoré vznikli na území obce. Obec vo veciach štátnej správy odpadového hospodárstva prejednáva priestupky v odpadovom hospodárstve a ukladá pokuty za priestupky a poskytuje držiteľovi odpadu informácie o umiestnení a činnosti zariadení na nakladanie s odpadmi na území obce.

Zber a vývoz komunálneho odpadu

Obec v zmysle zákona o odpadoch č.223/2001 Z. z. zodpovedá za nakladanie a likvidáciu komunálneho a drobného stavebného odpadu, ktorý vzniká na území obce. Jedná sa o ostatný odpad (O), nie nebezpečný (N). Tieto odpady sú v zmysle Vyhlášky MŽP SR č. 284/2001 (katalóg odpadov) a v znení Vyhlášky MŽP SR č. 409/2002 Z. z. členené na nasledujúce druhy odpadov:

- komunálne odpady a drobné stavebné odpady,
- odpady z papiera (15 01 01 – obaly z papiera a lepenky, 20 01 01 – papier a lepenka z komunálnych odpadov),
- odpady zo skla (15 01 07 – obaly zo skla, 20 01 02 – sklo z komunálnych odpadov).

Na vývoz komunálneho odpadu má obec uzavretú zmluvu s firmou A.S.A. Slovensko.

Separovanie odpadu

Dôkladným triedením odpadov zo strany domácností sa prispieva k ochrane životného prostredia a úspore druhotných surovín. V rámci finančných možností obec realizuje separovaný zber. Pre separované druhy odpadu sú na verejných miestach v obci určené kontajnery. Od roku 2010 musí obec povinne separovať päť zložiek komunálneho odpadu (papier, plast, sklo, kov, biologicky rozložiteľný odpad). Obec nemá vybudovanú kompostáreň. Stále chýbajúce kompostovacie zariadenie pre zhodnocovanie biologických odpadov v optimálnej spádovej dostupnosti skupín obcí je jedným z nevyriešených problémov odpadového hospodárstva v celom okrese Malacky.

1.7.3. OCHRANNA KRAJINNY A PRÍRODY

Pod ochranou prírody a krajiny sa rozumie obmedzovanie zásahov, ktoré môžu ohroziť, poškodiť alebo zničiť podmienky a formy života, prírodné dedičstvo, vzhľad krajiny, znížiť jej ekologickú stabilitu, ako aj odstraňovanie následkov takých zásahov. Ochranou prírody sa rozumie aj starostlivosť o ekosystémy. Legislatívne je ochrana prírody v SR zabezpečená zákonom NR SR č. 543/2002 o ochrane prírody a krajiny.

Územná ochrana

Pre územnú ochranu prírody a krajiny sa ustanovuje 5 stupňov ochrany. Rozsah obmedzení sa so zvyšujúcim stupňom ochrany zväčšuje. Medzi veľkoplošné chránené územia patria chránené krajinné oblasti a národné parky a ich ochranné pásma, medzi maloplošné patria chránené areály, prírodné rezervácie, prírodné pamiatky a chránené krajinné prvky. Na základe zákona č. 543/2002 Z.z. o ochrane prírody a krajiny v k.ú. obce Plavecký Mikuláš sa nachádza päť chránených území:

- Prírodná pamiatka Bukovina
- Prírodná pamiatka Deravá skala
- Prírodná rezervácia Nové pole
- Národná prírodná rezervácia Kršlenica
- Chránená krajinná oblasť Malé Karpaty, ktorá bola vyhlásená vyhláškou MK SR č. 64/1976 Zb. a spresnená vyhláškou MŽP SR č. 138/2001 Z.z.

Tab. 24: Vybrané charakteristiky Prírodnej pamiatky Bukovina

Evidenčné číslo:	886
Výmera chráneného územia:	50 806 m ²
Výmera ochranného pásma:	
Rok vyhlásenia:	1994
Rok poslednej novelizácie:	
Zriaďovací orgán pri vyhlásení CHÚ:	Okresný úrad životného prostredia v Senici
Názov právneho predpisu vyhlasujúceho CHÚ:	Rozhodnutie Okr. úradu ŽP v Senici č.j. 103/OÚŽP/1994-Gš zo 14.2.1994, 4. stupeň o. - Vyhláška KÚŽP v Bratislave č. 1/2004 z 12.5.2004 - účinnosť od 15.5.04
Názov organizačnej jednotky štátnej ochrany prírody SR, spravujúcej CHÚ:	ŠOP - S-CHKO Malé Karpaty
Predmet ochrany:	Za PP je vyhlásená časť doliny potoka Feneš, trvalo podmáčaná lúka s výskytom typických mokradných rastlinných druhov, z ktorých je mnoho chránených, resp. vzácných a ohrozených. Lokalita má veľký vedeckovýskumný význam.
Spôsob vymedzenia ochranného pásma:	OP nevyhlásené: okrem CHA, jaskýň a prírodných vodopádov platné podľa § 17 - ods. 7 alebo 8 zákona č. 543/2002 Z.z.
Stupeň/druh ochrany:	4. stupeň
Príslušnosť do súvislej európskej sústavy chránených území:	nie
Súkromné chránené územie:	nie
Lokalizácia	
Kraj:	Bratislavský
Okres:	Malacky
Obec:	Plavecký Mikuláš
Katastrálne územie:	Plavecký Mikuláš
Príslušnosť k VCHÚ:	CHKO Malé Karpaty

Zdroj: <http://uzemia.enviroportal.sk/main/detail/cislo/148>

Tab. 25: Vybrané charakteristiky Prírodnej pamiatky Deravá skala

Evidenčné číslo:	1147
Rok vyhlásenia:	1994
Rok poslednej novelizácie:	2008
Zriaďovací orgán pri vyhlásení CHÚ:	Krajský úrad životného prostredia v Bratislave
Názov právneho predpisu vyhlasujúceho CHÚ:	Vyhláška Krajského úradu životného prostredia v Bratislave č. 1/2008 z 19. júna 2008, ktorou sa vyhlasuje verejnosti voľne prístupná jaskyňa Deravá skala
Predmet ochrany:	Jaskyňa je prístupná návštevníkom za účelom zotavenia a poznávania jej prírodných a historických hodnôt.
Spôsob vymedzenia ochranného pásma:	OP nevyhlásené: okrem CHA, jaskýň a prírodných vodopádov platné podľa § 17 - ods. 7 alebo 8 zákona č. 543/2002 Z.z.
Stupeň/druh ochrany:	ochrana jaskyne (§ 24 zákona č. 543/2002 Z. z.)
Príslušnosť do súvislej európskej sústavy chránených území:	Nie
Súkromné chránené územie:	Nie
Lokalizácia	
Kraj:	Bratislavský
Okres:	Malacky
Obec:	Plavecký Mikuláš
Katastrálne územie:	Plavecký Mikuláš
Príslušnosť k VCHÚ:	Nie je súčasťou VCHÚ

Zdroj: <http://uzemia.enviroportal.sk/main/detail/cislo/1011>

Tab. 26: Vybrané charakteristiky Prírodnej rezervácie Nové pole

Evidenčné číslo:	114
Výmera chráneného územia:	67 738 m ²
Rok vyhlásenia:	1983
Zriaďovací orgán pri vyhlásení CHÚ:	Ministerstvo kultúry Slovenskej socialistickej republiky
Názov právneho predpisu vyhlasujúceho CHÚ:	Úprava Ministerstva kultúry SSR č. 6912/1983-32 z 31.10.1983, 4. stupeň o. - Vyhláška KÚŽP v Bratislave č. 1/2004 z 12.5.2004 - účinnosť od 15.5.2004
Názov organizačnej jednotky Štátnej ochrany prírody SR, spravujúcej CHÚ:	ŠOP - S-CHKO Záhorie
Predmet ochrany:	CHÚ je vyhlásené na ochranu posledných zvyškov slatín charakteristických pre západné podhorie Malých Karpát s výskytom viacerých fyto geograficky významných druhov rastlín v prirodzených spoločenstvách na vedeckovýskumné a náučné ciele.
Spôsob vymedzenia ochranného pásma:	OP nevyhlásené: okrem CHA, jaskýň a prírodných vodopádov platné podľa § 17 - ods. 7 alebo 8 zákona č. 543/2002 Z.z.
Stupeň/druh ochrany:	4. stupeň
Príslušnosť do súvislej európskej sústavy chránených území:	Nie
Súkromné chránené územie:	Nie
Lokalizácia	
Kraj:	Bratislavský
Okres:	Malacky
Obec:	Plavecký Mikuláš
Katastrálne územie:	Plavecký Mikuláš
Príslušnosť k VCHÚ:	Nie je súčasťou VCHÚ

Zdroj: <http://uzemia.enviroportal.sk/main/detail/cislo/114>

Tab. 27: Vybrané charakteristiky Národnej prírodnej rezervácie Kršlenica

Evidenčné číslo:	84
Výmera chráneného územia:	1 173 400 m ²
Výmera ochranného pásma:	-
Rok vyhlásenia:	1984
Rok poslednej novelizácie:	-
Zriaďovací orgán pri vyhlásení CHÚ:	Ministerstvo kultúry Slovenskej socialistickej republiky
Názov právneho predpisu vyhlasujúceho CHÚ:	Úprava Ministerstva kultúry SSR č. 45/1984-32 z 30.4.1984
Názov organizačnej jednotky Štátnej ochrany prírody SR, spravujúcej CHÚ:	ŠOP - S-CHKO Malé Karpaty
Predmet ochrany:	CHÚ je vyhlásené na ochranu typickej krasovej doliny s vyvieracťou, jaskyňami a povrch. krasovými javmi, ako aj na ochranu zachovalých lesných spoločenstiev 4. vegetač. stupňa s výskytom chránených a iných zriedkavých druhov rastlín a živočíchov.
Spôsob vymedzenia ochranného pásma:	OP nevyhlásené: okrem CHA, jaskýň a prírodných vodopádov platné podľa § 17 - ods. 7 alebo 8 zákona č. 543/2002 Z.z..
Stupeň/druh ochrany:	5. stupeň
Príslušnosť do súvislej európskej sústavy chránených území:	Nie
Súkromné chránené územie:	Nie
Lokalizácia	
Kraj:	Bratislavský
Okres:	Malacky
Obec:	Plavecký Mikuláš
Katastrálne územie:	Plavecký Mikuláš
Príslušnosť k VCHÚ:	CHKO Malé Karpaty

Zdroj: <http://uzemia.enviroportal.sk/main/detail/cislo/84>

Natura 2000

Medzi chránené územia patria tiež lokality NATURA 2000. Ide o názov sústavy chránených území členských krajín Európskej únie a hlavným cieľom jej vytvorenia je zachovanie prírodného dedičstva, ktoré je významné nielen pre príslušný členský štát, ale najmä pre EÚ ako celok. Sústavu NATURA 2000 tvoria dva typy území: Územia európskeho významu a Chránené vtáčie územia.

V riešenom území sa nachádzajú dve chránené územia európskeho významu:

- ÚEV Biele hory,
- ÚEV Rudava.

Biotopy druhov vtákov európskeho významu a biotopy sťahovavých druhov vtákov možno na účel zabezpečenia ich prežitia a rozmnožovania vyhlásiť za chránené vtáčie územia. Na základe uznesenia vlády SR č. 66 zo dňa 9.7.2003 do riešeného územia zasahuje 1 navrhované chránené vtáčie územie: Chránené vtáčie územie Malé Karpaty.

Tab. 28: Základné charakteristiky Územia európskeho významu Biele hory.

Názov :	Biele hory
Kód územia :	SKUEV0267
Kraj :	BRATISLAVSKÝ KRAJ
Rozloha :	10146,07 ha
Správca územia :	CHKO Malé Karpaty
Katastrálne územia :	Buková, Častá, Doľany, Dolné Orešany, Horné Orešany, Kuchyňa, Lošonec, Plavecké Podhradie, Plavecký Mikuláš, Plavecký Peter, Rohožník, Smolenice, Sološnica

Zdroj: <http://www.sopsr.sk/natura/index1.php?p=4&sec=5&kod=SKUEV0267>

Tab. 29: Základné charakteristiky Územia európskeho významu Rudava.

Názov :	Rudava
Kód územia :	SKUEV0163
Kraj :	BRATISLAVSKÝ KRAJ
Rozloha :	1958,66 ha
Správca územia :	CHKO Záhorie
Katastrálne územia :	Nivky, Obora, Plavecké Podhradie, Plavecký Mikuláš, Plavecký Peter, Prievaly, Studienka, Šranek, Záhorie

Zdroj: <http://www.sopsr.sk/natura/index1.php?p=4&sec=5&kod=SKUEV0163>

Tab. 30: Vybrané charakteristiky navrhovaného Chráneného vtáčieho územia Malé Karpaty.

Výmera [ha]:	55 764
Prekryv so sieťou CHÚ:	86 %
V pôsobnosti:	CHKO Malé Karpaty, CHKO Záhorie
Lokalizácia chráneného územia:	
Kraj:	bratislavský, trnavský, trenčianský
Okres:	Bratislava III, IV, Malacky, Myjava, Pezinok, Piešťany, Senica, Trnava
Kataster:	Rača, Vajnory, Záhorská Bystrica I, Plavecký Mikuláš, Plavecké Podhradie, Sološnica, Rohožník, Kuchyňa, Pernek, Jablonové, Lozorno, Turecký vrch, Stupava, Borinka I, Mást I, Mást II, Záhorská Bystrica III, Marianka, Brezová pod Bradlom, Doľany, Častá, Dubová, Modra, Píla, Pezinok, Budmerice, Veľké Trnie, Malé Trnie, Limbach, Grinava, Neštich, Svätý Jur, Prašník, Dolný Lopašov, Vrbové, Chtelnica, Kočín, Lančár, Šterusy, Hradište pod Vrátnom, Prievaly, Plavecký Peter, Dobrá Voda, Trstín, Dechtice, Buková, Smolenice, Lošonec, Smolenická Nová Ves, Horné Orešany, Dolné Orešany, Dlhá
Charakteristika : Teplejšie oblasti listnatých lesov (hrabiny, dubiny, bučiny) v susedstve s lúkami a pasienkami s hojným zastúpením rozptýlenej zelene sú ideálnym prostredím pre výskyt európsky i národne chránených druhov vtákov: sokol rároh (<i>Falco cherrug</i>) sokol sťahovavý (<i>Falco peregrinus</i>), včelár lesný (<i>Pernis apivorus</i>) a ďateľ prostredný (<i>Dendrocopos medius</i>). Okrem týchto lesných hniedičov tu vhodné podmienky nachádzajú aj druhy viazané na krivinatú etáž ako sú muchárik bielokrký (<i>Ficedula albicollis</i>), muchárik červenohrdlý (<i>Ficedula parva</i>), penica jarabá (<i>Sylvia nisoria</i>), prepelica poľná (<i>Coturnix coturnix</i>), muchár sivý (<i>Muscicapa striata</i>) a pŕhľaviar čiernohlavý (<i>Saxicola torquata</i>). haja tmavá (<i>Milvus migrans</i>), kaňa popolavá (<i>Circus pygargus</i>).	

Zdroj: <http://www.sopsr.sk/natura/index1.php?p=4&sec=21&kod=SKCHVU014>

1.7.4. KRAJINNÁ ŠTRUKTÚRA

Ochrana krajinej štruktúry vyplýva tiež zo zákona č. 543/2002 Z. z. o ochrane prírody a krajiny. Je potrebné optimalizovať priestorovú štruktúru a využívanie krajiny (ľudská mierka, dotváranie prostredia na ekologických princípoch – kostra ekologickej stability, koordinácia stavebných činností,...).

Súčasná krajinná štruktúra

Obec Plavecký Mikuláš leží na rozhraní Malých Karpát a Borskej nížiny. Typ súčasnej krajiny obce má heterogénny charakter:

- obce má charakter poľnohospodárskej krajiny so sústredenými vidieckymi sídlami - nížinná rovinná oráčino-lúčna krajina,
- v obci možno identifikovať lesnú neosídlenú až sporadicky osídlenú krajinu – montánna krajina - predhorská krajina zmiešaných lesov.

Tab. 31: Štruktúra využitia zeme (v m²)

Celková výmera územia obce	Poľnohospodárska pôda	Lesné pozemky	Vodné plochy	Zastavené plochy a nádvoria	Ostatné plochy
26 728 251	12 902 106	12 054 548	452 096	863 879	455 622
100 %	48,27 %	45,10 %	1,69 %	3,23 %	1,70 %

Poznámka: Údaje k 31.12.2014

Zdroj: Štatistický úrad SR, 2015

Verejná zeleň a záhrady

Významným krajinným prvkom v rámci sídla predstavujú parkové priestory v obci, plochy verejnej zelene, líniová vegetácia, vegetácia cintorína a vegetácia prídomyých záhrad a sadov.

V rámci tvorby systému sídelnej zelene sa navrhuje:

- revitalizácia súčasných parkových priestorov v obci (výsadba vybraných druhov drevín, etážových kríkov s vhodným farebným skeletom, trvalkové kvetinové záhony), spolu s riešením siete chodníkov a mobiliárom (lavičky, odpadové koše, večerné osvetlenie, stojany na bicykle, informačný systém)
- revitalizácia zelene v areáli cintorína
- zachovanie a ďalšie rozvíjanie systému blokových záhradných celkov v zástavbe obce.

Kultúrne pamiatky, charakter pôvodnej zástavby

V obci sa nachádzajú nasledovné kultúrne pamiatky:

- Renesančný rímskokatolícky **Kostol sv. Mikuláša** bol postavený v roku 1635, ktorý prešiel väčšou renováciou v 18. storočí, kedy bol aj ohradený múrom. V kostole sa nachádzajú lavice z prvej polovice 18. storočia. Hlavný oltár je barokový. Po stranách sú sochy dvoch svätcov - biskupov. Uprostred je obraz svätého Mikuláša - biskupa. Kazateľnica i bočné oltáre Panny Márie a svätého Jozefa sú tiež barokové. Orgánový chór pochádza asi z obdobia renovácie v rokoch 1718 - 1720. Parapet je delený pilastrami na kazetové polia. Kalvária je voľné rokokové súsošie z doby okolo roku 1780. V interiéri sú umiestnené neskorobarokové sochy svätého Sebastiána a Rochusa.
- Baroková **Kaplnka sv. Floriána** bola občanmi postavená v roku 1718, pretože Kostol sv. Mikuláša je ďalej od centra.
- **Kaplnka Panny Márie ludskej** sa nachádza v Mokrej doline. V roku 1923 ju dal postaviť Mikuláš Foltinovič, ktorý dlhé roky v obci vykonával funkciu richtára.

Staviteľom je Hikl a jeho syn zo Šaštína. Kaplnka mala slúžiť obyvateľom obce a pocestným, ktorí prechádzali po ceste vinúcej sa do Malých Karpát. Vo vnútri sa nachádza socha Panny Márie. Pán Mikuláš Foltinovič sa zaslúžil o to, že sa pri kaplnke začala konať vždy 15. augusta svätá omša v prírode. Obyvatelia dediny išli v tento deň ku kaplnke v sprievode miestnej dychovej hudby. Táto tradícia pretrváva dodnes.

- **Kaplnka Božia muka** sa nachádza pri ceste smerom na Plavecké Podhradie. Dala ju postaviť rodina Smolárová. Občania Plaveckého Mikuláša viezli sochu Panny Márie z kláštora z Plaveckého Podhradia na voze, ktorý ťahali kone. Keď prišli na miesto, kde teraz stojí kaplnka, kone zostali stáť a nechceli ísť ďalej. Zložili teda sochu z voza a v tom sa kone pohli. Preto na tom mieste postavili kaplnku a sochu Panny Márie do nej uložili. Socha sa však po rokoch stratila a dnes je v nej uložená socha Sedembolestnej Panny Márie s Ježišom Kristom v náručí.
- **drobné sakrálne pamiatky, sochy a kríže**

1.7.5. PRÍRODNÉ ZDROJE

Vody

Právna starostlivosť o vodu je vymedzená v zákone č. 364/2004 Z.z. o vodách a o zmene a doplnení niektorých zákonov (vodný zákon). Tento zákon vytvára podmienky na všestrannú ochranu povrchových vôd a podzemných vôd vrátane vodných ekosystémov a od vôd priamo závislých krajinných ekosystémov, na zlepšenie stavu povrchových vôd a na ich účelné a hospodárne využívanie.

Územie obce spadá do povodia Dolná Morava s riekou Rudavou, ktorá patrí do povodia Dunaja, úmoria Čierneho mora a Atlantického oceána. Územie leží vo vrchovinovo- nížinnej oblasti s dažďovo-snehovým režimom odtoku s maximálnym prietokom v marci až apríli a minimálnym v septembri prípade februári. Do rieky Rudava vtekajú potok Trstienka, Hraničný potok, Fenešský potok, potok Libuša a Mokrý potok.

Pôdy

Podľa zákona č. 220/2004 Z. z. o ochrane a využívaní poľnohospodárskej pôdy sú všetky poľnohospodárske pôdy podľa príslušnosti do bonitovaných pôdno-ekologických jednotiek (BPEJ) zaradené do 9 skupín kvality pôdy. Najkvalitnejšie patria do 1. skupiny a najmenej kvalitné do 9. skupiny. Prvé 4 skupiny sú chránené podľa § 12 zákona o ochrane poľnohospodárskej pôdy a možno ich dočasne alebo trvale použiť na nepoľnohospodárske účely iba v nevyhnutných prípadoch, ak nie je možné alternatívne riešenie.

Z hľadiska kvality pôdneho fondu riešené územie disponuje so stredne kvalitným pôdnym fondom. Podľa charakteristiky bonitovaných pôdno-ekologických jednotiek poľnohospodárska pôda je zaradená do klimatického regiónu dostatočne teplého, suchého, pahorkatinného.

Pôdy sú na rovinách, miernych, stredných až výrazných svahoch s rôznym stupňom skeletovitosti. Pôdy na svahoch sú ohrozené pôsobením vodnej erózie, pôdy na rovinách sú ohrozené pôsobením veternej erózie.

Poľnohospodárska pôda je v závislosti od klimatických podmienok ohrozená vodnou a veternou eróziou hlavne na lokalitách so svahovitosťou nad 7° (juhovýchodná polovica k.ú. obce).

Lesy

Lesný pôdny fond v katastrálnom území obce Plavecký Mikuláš sa nachádza na výmere 1 205,45 ha, čo predstavuje 45,10 % územia obce. Väčšina lesov na území obce sú súčasťou CHKO aj CHVÚ Malé Karpaty. Na toto územie v zmysle zákona č. 543/2002 Z.z. o ochrane prírody a krajiny platí 2. stupeň ochrany. Do katastra obce Plavecký Mikuláš zasahuje dubová vegetačná zóna. V povodiach riek sa nachádzajú jaseňovo-brestovo-dubové lesy, nazývané aj tvrdý luh. Takisto sa vyskytujú jelšové lesy na slatinách. Najväčšiu plochu Malých Karpát zaberajú karpatské dubovo-hrabové lesy. Skalné pozície osídľujú xerothermné dubové lesy s dubom plstnatým a travinné spoločenstvá na skalách. Najvyššie položené časti katastru obce ležia v bukových lesoch na vápencových a dolomitových podlažiach.

1.7.6. STAV KVALITY ZLOŽIEK ŽIVOTNÉHO PROSTREDIA

Ovzdušie

Zákon č. 478/2002 Zb. o ochrane ovzdušia, ktorým sa dopĺňa zákon č. 401/1998 Z.z. o poplatkoch za znečisťovanie ovzdušia, v znení neskorších predpisov (zákon o ovzduší) upravuje práva a povinnosti právnických a fyzických osôb pri ochrane ovzdušia pred vnášaním znečisťujúcich látok ľudskou činnosťou a spôsobom obmedzenia následkov znečisťovania.

Z hľadiska kvality ovzdušia záujmové územie patrí medzi mierne zaťažené oblasti. Na znečisťovaní ovzdušia sa v regióne v podstatnej miere podieľajú existujúce stacionárne zdroje znečisťovania ovzdušia a automobilová doprava, ktoré zaťažujú ovzdušie hlavne tuhými znečisťujúcimi látkami, SO_x, NO_x a CO.

Z hľadiska komunálnych zdrojov znečistenia ovzdušia v obci možno konštatovať, že plynofikáciou obce bolo odstránené znečistenie z lokálnych zdrojov vykurovania. V znečistení ovzdušia osobitné postavenie má poľnohospodárska výroba.

Podzemné a povrchové vody

Obec nemá zabezpečené odvedenie a spôsob likvidácie splaškových odpadových vôd do obecnej ČOV. Medzi priority obce patrí vybudovanie kanalizácie spolu s ČOV.

Hluk a vibrácie

K negatívnym faktorom, ktoré nepriaznivo pôsobia a zhoršujú kvalitu životného prostredia, patria hluk a vibrácie. Ochrana obyvateľstva pred nadmerným hlukom a vibráciami je ošetrená zákonom č. 272/1994 Z.z. o ochrane zdravia ľudí. Prípustná hodnota hluku od roku 1997 je 60 dB pre dennú dobu a 50 dB pre nočnú dobu.

V záujmovom území najväčším zdrojom hluku je intenzívna doprava prechádzajúca obytnou zónou na ceste II/501.

Z hľadiska optimálneho vývoja štruktúry sídla je potrebné urbanisticky riešiť a prevádzkovo nepripustiť, aby sa v rámci ucelenej zóny bývania tvorili nové prevádzky malovýroby a služby, ktoré by hlukom znehodnocovali životné prostredie.

Žiarenie

Z výsledkov priamych meraní (Geocomplex a.s., Bratislava, 1993) vyplynulo, že na území Bratislavy a jej širšieho okolia zasahujúceho do okresov Malacky, Pezinok a Senec je cca 56,8% zastúpenie nízkeho radónového rizika, 37,5% je v strednej kategórii radónového rizika a až 5,7% je v kategórii vysokého radónového rizika, čo je dvojnásobok celoslovenského priemeru. Podľa uvedených údajov obec Plavecký Mikuláš a jej katastrálne územie je zaradené medzi územia s výskytom nízkeho radónového rizika. Najbližšie evidované miesto s vysokým rizikom radónu na Záhorí je Mariánka, kde je dvojnásobok celoslovenského priemeru rizika. Uvedené výsledky meraní sú len základnými informáciami o radónovej situácii a slúžia ako podklad pre usmernenia ďalších prieskumných prác v území.

2. ANALÝZA VONKAJŠIEHO PROSTREDIA

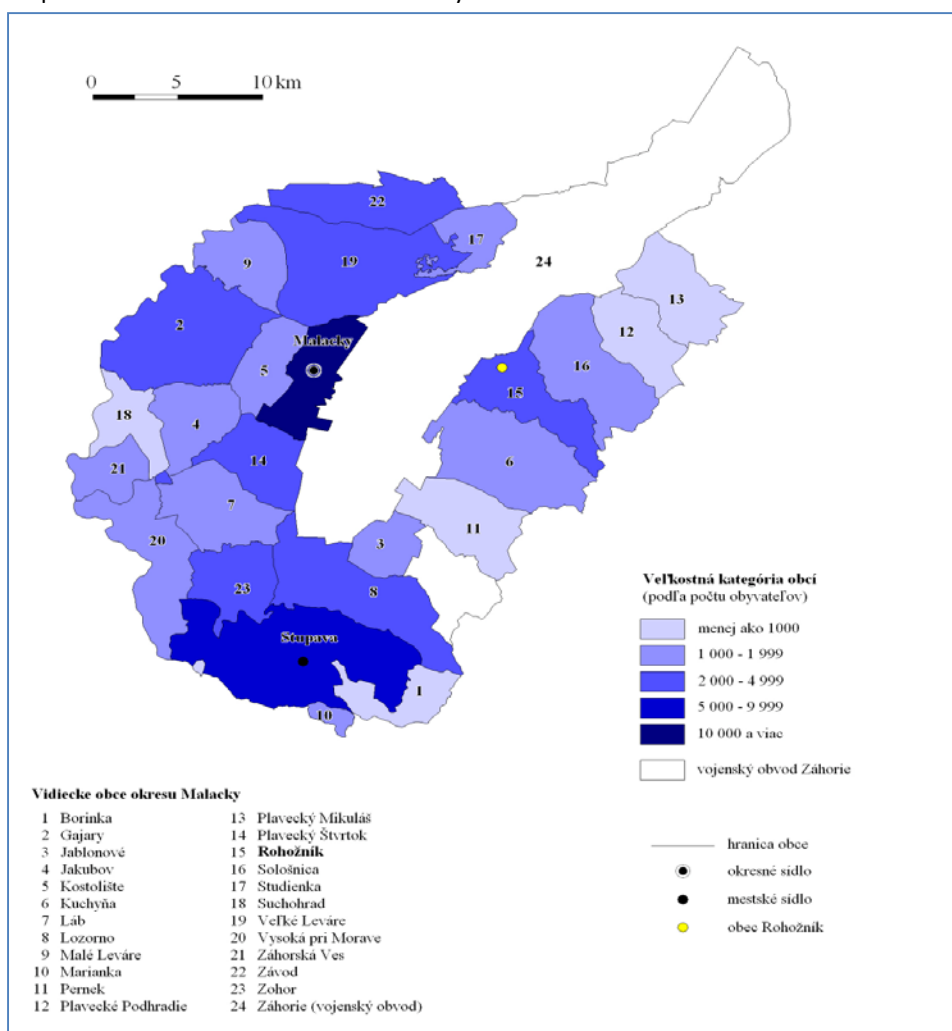
Obec Plavecký Mikuláš je súčasťou okresu Malacky, ktorý je tvorený spolu 26 sídlami, z toho 2 majú štatút mesta (okrem Malaciek i Stupava) a 1 je vojenským obvodom (Záhorie). Okres Malacky je okres v Bratislavskom kraji a má rozlohu 949,46 km². Žije tu 70 043 obyvateľov a priemerná hustota zaľudnenia je 74 obyvateľov na km² (údaje k 31. 12. 2014). V mestách žije 40% a na vidieku 60% obyvateľov okresu. Na porovnanie, v mestách SR žije spolu 56% percent populácie krajiny, preto Rohožník a jeho okolie (okres Malacky) možno odôvodnene zaradiť k vidieckemu typu regiónov SR. Správne sídlo okresu je mesto Malacky.

Západnú hranicu okresu tvorí rieka Morava, ktorá zároveň vytvára prirodzenú štátnu hranicu s Rakúskom. Na severe hraničí okres Malacky s okresom Senica, na juhovýchode susedí s okresom Pezinok a prirodzenou hranicou je pohorie Malých Karpát. Južná časť okresu je ohraničená územím hlavného mesta SR Bratislavou. Väčšiu časť územia okresu zaberá Záhorská nížina, ktorá je súčasťou Viedenskej tektonickej depresie Viedenskej kotliny. Na základe geologického vývoja je možné rozdeliť Záhorskú nížinu na Borskú nížinu a Chvojnícku pahorkatinu, pričom okres Malacky sa rozprestiera na Borskej nížine. Borská nížina vznikla medzi Alpami a Karpatmi poklesom zemskej kôry v neogéne a kvartéry. Jej výplň tvoria neogéne sedimenty, ktoré vystupujú na povrch len ostrovkovite. Najväčšiu časť povrchu pokrývajú viate piesky. Východne od Záhorskej nížiny leží pohorie Malých Karpát, ktoré je tvorené kryštalicými horninami (kryštalicými bridlicami prikrýťmi druhohornými vápencami a kremencami). Na záhorskej strane Malých Karpát sa nachádza Borinský a Plavecký Kras s jaskyňami, vyvieracami a kaňonovitými údoliami (Zbojnícka jaskyňa, Prepadlé, Deravá skala).

2.1. SÍDELNÁ ŠTRUKTÚRA

Okolie obce Plavecký Mikuláš v rámci okresu Malacky tvorí okrem už spomínaných dvoch miest a vojenského obvodu i 23 vidieckych obcí. Hoci pre Slovensko je typická rozdrobenosť sídelnej štruktúry s vysokým počtom malých obcí (67% obcí SR má menej než 1 000 obyvateľov), v zázemí Malaciek sa toto neprejavuje až tak výrazne (menej než 1 000 obyvateľov má len 30,8 % obcí okresu Malacky). Kým priemerná veľkosť vidieckej obce na Slovensku je približne 860 obyvateľov, v okrese Malacky je to vyše 1 600 obyvateľov. Sídelnú štruktúru okresu Malacky možno výhľadovo hodnotiť ako stabilnejšiu, s prevahou obcí vo veľkostných kategóriách 1 000 až 4 999 obyvateľov (60 % obcí okresu), ktoré obýva väčšina obyvateľstva okresu (51,5 %). Hlavným centrom osídlenia sú Malacky, kde žije 27,4 % obyvateľov okresu.

Mapa 3: Sídelná štruktúra okresu Malacky



Poznámka: Údaje k 31.12.2014

Zdroj: Štatistický úrad SR, 2015

2.2. ODCHÁDZKA A DOCHÁDZKA ZA PRÁCOU A DO ŠKÔL

Vidiecke obce zväčša vzhľadom na svoju veľkosť a početnosť svojej populácie nemôžu plniť všetky obslužné funkcie v takej miere, ako mestá. Na strane druhej sú mestá, ktoré ako prirodzené centrá pre svoje zázemie plnia viacero funkcií, úžitok z ktorých plynie i pre obyvateľov vidieckych obcí daného spádového územia.

Čiastočne to platí i v prípade vzťahu obce Plavecký Mikuláš a mesta Malacky, ktoré predstavuje takéto prirodzené centrum, či už z hľadiska lokalizácie súkromných podnikov a služieb, alebo inštitúcií verejného sektora (školské a zdravotnícke zariadenia, úrady).

Malacky a jeho okolie, vrátane obce Plavecký Mikuláš, patria do sféry vplyvu Bratislavy ako jadra regiónu vyššej hierarchickej úrovne (kraj). Dôsledkom nerovnomerného, avšak prirodzeného sústredenia (najmä) pracovných príležitostí v mestách je denná migrácia obyvateľov medzi mestami (Malacky, Bratislava) a ich zázemím tvoreným vidieckymi obcami (medzi nimi i Plavecký Mikuláš).

Odchádzka za prácou

Na základe SOBD 2011 odchádzalo z obce Plavecký Mikuláš do zamestnania 195 osôb. Hlavný tok odchádzky za prácou smeruje do okolia obce ako smer okresné sídlo Malacky s takmer 23,59 % odchádzajúcich a obec Rohožník s takmer 12,31 % osôb . Počet odchádzajúcich v rámci okresu vytvorili nové pracovné príležitosti v regióne Záhoria, najmä v rámci rozvíjajúceho sa Priemyselného a technologického parku Záhorie (Eurovalley), ktorý sa rozkladá na území obcí Malacky, Plavecký Štvrtok, Veľké Leváre a Lozorno. Do hlavného mesta za prácou odchádza až 46 osôb.

Tab. 32: Odchádzka do zamestnania z obce Plavecký Mikuláš

Smer odchádzky do zamestnania z obce Plavecký Mikuláš		odchádzajúci z obce do zamestnania	
		počet	%
Spolu odchádzajúci v rámci okresu		108	55,38%
Z toho:	Malacky	46	23,59%
	Plavecké Podhradie	14	7,18%
	Rohožník, okr. Malacky	24	12,31%
	Sološnica	6	3,08%
	ostatné obce v okrese	18	9,23%
Spolu odchádzajúci do iných okresov		77	39,49%
Z toho:	Bratislava hl.m. SR	46	23,59%
	Plavecký Peter	15	7,69%
	Senica	7	3,59%
	ostatné obce mimo okres	9	4,62%
Spolu odchádzajúci do zahraničia		10	5,13%
Spolu odchádzajúcich za obec Plavecký Mikuláš		195	100,00%

Poznámka: SOBD 2011

Zdroj: Štatistický úrad SR, 2015

Dochádzka do práce

Na základe SOBD 2011 dochádzalo do obce Plavecký Mikuláš len 25 pracovníkov.

Tab. 33: Dochádzka do zamestnania do obce plavecký Mikuláš

Pôvod dochádzky do zamestnania do obce Plavecký Mikuláš	dochádzajúci do obce do zamestnania	
	počet	%
Spolu dochádzajúci v rámci okresu	6	24,00%
Spolu dochádzajúci z iných okresov	19	76,00%
Spolu dochádzajúci do obce Plavecký Mikuláš	25	100,00%

Poznámka: SOBD 2011

Zdroj: Štatistický úrad SR, 2015

Odchádzka do škôl

Podľa SOBD 2011 z obce Plavecký Mikuláš odchádzalo do škôl spolu 67 žiakov a študentov. Najviac žiakov odchádzalo do základnej školy v Sološnici, pretože v obci sú triedy len pre 1. až 4. ročník. Druhý stupeň základnej školy žiaci absolvujú v obci Sološnica alebo Malacky.

Vzhľadom na to, že v okrese Malacky sa nenachádza žiadna vysoká škola, a čo sa týka stredného školstva, v skladbe škôl okresu sú len dve gymnáziá (štátne a cirkevné) v Malackách, tak pochopiteľne medzi hlavnými smermi odchádzky do škôl dominujú školy v Bratislave (14 žiakov, stredoškôlakov študentov a vysokoškôlakov) a školy v Senici (11 žiakov, stredoškôlakov študentov a vysokoškôlakov).

Tab. 34: Odchádzka do škôl z obce Plavecký Mikuláš

smer odchádzky do škôl z obce Plavecký Mikuláš		odchádzajúci z obce do škôl			
		počet			
		žiaci ZŠ	študenti SŠ	študenti VŠ	spolu
Spolu odchádzajúci v rámci okresu		27	4	0	31
Z toho:	Malacky	2	3	0	5
	Plavecké Podhradie	1	0	0	1
	Rohožník, okr. Malacky	0	0	0	0
	Sološnica	24	1	0	25
	ostatné obce v okrese	0	0	0	0
Spolu odchádzajúci do iných okresov		2	24	10	36
	Bratislava hl.m. SR	1	7	6	14
	Plavecký Peter	0	0	0	0
Z toho:	Senica	1	10	0	11
	ostatné obce mimo okres	0	7	4	11
Spolu odchádzajúci do zahraničia		0	0	0	0
Spolu odchádzajúcich za obec Plavecký Mikuláš		29	28	10	67

Poznámka: SOBD 2011

Zdroj: Štatistický úrad SR, 2015

2.3. MIKROREGIÓNY A MEDZIOBECNÁ SPOLUPRÁCA

Na území malackého okresu v súčasnosti existujú tri mikroregionálne združenia – Borina, Malacko a Záhorie. Obec Plavecký Mikuláš však nie je súčasťou žiadneho z nich.

Spoločné obecné úrady

Väčšina obcí okresu Malacký je v súčasnosti zaradená do spoločných obecných úradov (SOU), výnimkou nie je ani obec Plavecký Mikuláš. Jedinou kompetenciou, ktorú obec spravuje spoločne prostredníctvom SOU Rohožník je stavebné konanie.

Členstvo obce v združeniach obcí

Združenie miest a obcí Slovenska (ZMOS) je mimovládna záujmová organizácia samosprávy angažujúca sa v riešení problémov miest a obcí (združuje 96% miest a obcí v SR). Obec Plavecký Mikuláš je jednou z členských obcí ZMOS.

Združenie miest a obcí Záhorie (ZMO Záhorie) je dobrovoľným, záujmovým nezávislým združením so sídlom v Skalici. ZMO Záhorie bolo založené na konferencii miest a obcí Záhoria v Malackách 24. mája 1990 ako jedno z regionálnych združení ZMOS. V rámci ZMO Záhorie spolupracuje 75 členských obcí a miest. Administratívne je územie Záhoria rozdelené do dvoch obvodov – Malacký a Senica. Obvod Malacký tvorí 21 vidieckych obcí, vrátane obce Plavecký Mikuláš, a 1 mesta.

OZ Podhoran so sídlom v Plaveckom Petre vzniklo v roku 2007 za účelom presadzovania spoločných záujmov členov s cieľom rozvoja obcí, regiónu a cestovného ruchu prostredníctvom spoločnej realizácie súvisiacich projektov v rámci miestnej akčnej skupiny (MAS) a využívania finančných prostriedkov z Programu rozvoja vidieka. Obec Plavecký Mikuláš je jedným z členov združenia.

Združenie miest a obcí regiónu Jasovské Bohunice (R-ZMOS Jaslovské Bohunice) bolo založené 4. marca 1991 v Drahovciach. Združenie je dobrovoľným, záujmovým, na politických stranách a hnutiach nezávislým združením miest a obcí v 30 km pásme od Atómovej elektrárne Jaslovské Bohunice. Trvalo vytvára priestor pre efektívnu a kvalifikovanú spoluprácu s prevádzkovateľom jadrových zariadení a v rámci uplatňovania demokratických zásad slobodného šírenia názorov vytvára možnosti pre komunikáciu s ochranárskymi a environmentálnymi organizáciami najmä v oblasti životného prostredia. Obec Plavecký Mikuláš je jedným z členov združenia.

Cezhraničná spolupráca

Obec Plavecký Mikuláš, hoci sa nachádza v rámci prihraničného typu regiónu, najmä vzhľadom na svoju polohu v blízkosti hraníc s Rakúskom a tiež Českom (pásma do 50 km), dosiaľ efektívne nevyužila možnosť cezhraničnej spolupráce.

Partnerské obce

Obec Plavecký Mikuláš nemá v súčasnosti nadviazané a udržiavané vzťahy s partnerskými obcami v zahraničí.

2.4. STEEP ANALÝZA (ANALÝZA VONKAJŠIEHO PROSTREDIA)

STEER analýza pomôže získať obraz o sociálnom, technologickom, ekonomickom, ekologickom, politickom a hodnotovom prostredí, ktoré vplývajú na rozvoj obce.

Tab. 35: STEEP analýza

Sociálne	Technologické	Ekonomické	Ekologické	Politické	Hodnoty
Rast počtu obyvateľstva, starnutie, rastúci záujem o sociálne služby	Úroveň technológie poskytovateľa	Nové trhy a nové príležitosti v oblasti priemyslu a služieb (napr. cestovný ruch)	Relatívne dobrý stav životného prostredia	Politika Vlády SR v hospodárskej, sociálnej a environmentálnej oblasti	Zmena postojov k lokálnemu rozvoju
Zmeny postojov a správania – aktívny tretí sektor	Dostupná technológia a využívaná technológia	-	Možnosti obnovy a tvorby životného prostredia	Štandardy na politickej scéne	Organizačná kultúra
Zmeny správania klientov	Technológia využívaná obyvateľmi, podnikateľmi	Možné finančné zdroje	Politika ŽP	Legislatíva	Tímová spolupráca
Móda	Kontakt s obyvateľmi prostredníctvom technológie	Vplyv daňovej politiky	Podpora tvorby a ochrany ŽP	Zmena vlády ako výsledok volieb	Osobné hodnoty

3. ZHODNOTENIE SÚČASNÉHO STAVU ÚZEMIA

3.1. SWOT ANALÝZA

SWOT analýza sa používa pri analýze a hodnotení súčasnej situácie v regióne identifikáciou kritických oblastí a tvorbou rozhodnutí. Tvorí východisko pre formuláciu smeru budúceho rozvoja, strategických priorít, cieľov a rozvojových aktivít. Predstavuje jednoduchú, výstižnú, vyčerpávajúcu a objektívnu charakteristiku, umožňuje vzájomné porovnanie vnútorných *silných* a *slabých stránok* regiónu, *príležitostí* a *ohrození*, ktoré ovplyvňujú ďalší rozvoj regiónu z vonkajšieho prostredia.

Analýza rozvojového potenciálu obce Rohožník formou SWOT analýzy je spracovaná na základe auditu rozvojových zdrojov obce. Analýza sa dotýka 3 oblastí: 1 hospodárska, 2 sociálna a 3 environmentálna.

3.1.1. HOSPODÁRSKA OBLASŤ

Tab. 36: SWOT analýza hospodárskej oblasti

Silné stránky	Slabé stránky
<ul style="list-style-type: none"> nízka miera nezamestnanosti priaznivé podmienky pre poľnohospodárstvo a lesné hospodárstvo priaznivá poloha voči mestu Malacky, Senica a Bratislava vysoký potenciál pre vybrané druhy turistiky (vidiecka turistika, horská turistika, cykloturistika) potenciál pre rekreáciu a CR 	<ul style="list-style-type: none"> nevyhovujúci technický stav viacerých kultúrnych pamiatok v obci nedostatočná vybavenosť obchodmi a službami absencia ubytovacieho a reštauračné zariadenia absencia náučných chodníkov a cyklotrás nedostatočné vyvinuté služby v oblasti podpory cestovného ruchu poskytované súkromným sektorom zlý informačný systém značenia domov v obci
Príležitosti	Ohrozenia
<ul style="list-style-type: none"> podpora rozvoja turistického ruchu zvýšenie spoločenského záujmu o agroturistiku rast popularity cyklo dopravy a cykloturistiky obnovenie a rozvíjanie tradičných remesiel - tvorba nových pracovných miest rekonštrukcia a budovanie chodníkov a miestnej infraštruktúry rekonštrukcia kultúrnych pamiatok v obci 	<ul style="list-style-type: none"> nedostatok financií na rozvoj obce neprihlásenie sa prisťahovaných k trvalému bydlisku v obci znižovanie podpory pre pôdohospodársku činnosť negatívna zmena legislatívy v oblasti podielových daní

3.1.2. SOCIÁLNA OBLASŤ

Tab. 37: SWOT analýza sociálnej oblasti

Silné stránky	Slabé stránky
<ul style="list-style-type: none"> mierny rast počtu obyvateľov obce nízka miera nezamestnanosti dobrá spolupráca obecného zastupiteľstva s aktérmi lokálneho života prítomnosť materskej a základnej školy podpora športových a iných záujmových klubov a združení (poskytovanie pravidelných dotácií) 	<ul style="list-style-type: none"> nízky podiel vysokoškolsky vzdelaného obyvateľstva nevyhovujúci stav budovy materskej a základnej školy nedostatočná kapacita cintorína nedostatočné zdravotné služby, chýba zariadenie poskytujúceho sociálne služby – DSS, geriatrické centrum nedostatočná stomatologická starostlivosť v obci nedostatok priestorov pre voľnočasové aktivity
Príležitosti	Ohrozenia
<ul style="list-style-type: none"> úpravy miestneho cintorínu, ozvučovacia technika a rekonštrukcia domu smútku rozšírenie kapacity cintorína, resp. zriadenie nového cintorína obnova oplotenia okolo budovy OÚ rekonštrukcia a rozšírenie miestnych komunikácií a chodníkov vybudovanie vonkajšieho fitness centra vybudovanie športovísk pre potreby základnej a materskej školy rekonštrukcia budovy zdravotného strediska a príslušné skladové priestory rozšírenie verejného vodovodu výstavba letného pódia na kultúrne akcie v obci 	<ul style="list-style-type: none"> odchod mladých a vzdelaných ľudí z obce z dôvodu chýbajúcich perspektív v obci, ako aj v jej mikropriestore nedostatok financií na rozvoj sociálnej infraštruktúry nedostatok financií na rozvoj MŠ a ZŠ výraznejšie starnutie populácie nedostatok finančných prostriedkov na skvalitnenie športovej, kultúrnej a spoločenskej infraštruktúry obce

3.1.3. ENVIROMENTÁLNA OBLASŤ

Tab. 38: SWOT analýza environmentálnej oblasti

Silné stránky	Slabé stránky
<ul style="list-style-type: none"> • prítomnosť chránených oblastí • vhodné klimatické a prírodné podmienky na rozvoj CR • efektívny systém separovaného zberu odpadu v obci • zvyšovanie povedomia obyvateľov obce o potrebe separovania odpadov a o spôsobe nakladania s odpadmi • absencia väčších zdrojov znečisťovania životného prostredia - dobrá kvalita životného prostredia 	<ul style="list-style-type: none"> • absencia zberného dvoru a kompostárne • zastarané energeticky náročné pouličné osvetlenie • nedostatok upravených parkových a oddychových zón v obci • nevyhovujúci stav verejnej zelene a verejných priestranstiev • nedostatočný systém chodníkov • nevybudovaná kanalizácia a ČOV v obci • nesystémové zachytávanie dažďovej vody z miestnych cestných komunikácií • degradácia životného prostredia vodou z miestnych cestných komunikácií
Príležitosti	Ohrozenia
<ul style="list-style-type: none"> • využívanie alternatívnych zdrojov energie • zavedenie kompostérov na bio-odpad • dokončenie verejnej kanalizácie a vybudovanie čistiarne odpadových vôd • vybudovanie parkových a oddychových zón v obci • revitalizácia verejnej zelene sadovými úpravami • rekonštrukcia architektonického charakteru centra obce • prečistiť odvodňovacie kanály okolo obce • regulácia koryta miestneho potoka • oprava priekop a mostíkov 	<ul style="list-style-type: none"> • zvýšená environmentálna záťaž vplyvom tranzitnej cestnej dopravy • znečistenie ŽP vplyvom odpadu • negatívne dôsledky klimatických zmien najmä na poľnohospodársku prvovýrobu

ČASŤ B - STRATEGICKÁ ČASŤ

Strategická časť obsahuje stratégiu rozvoja obce pri zohľadnení jeho vnútorných špecifik a určí hlavné ciele a priority rozvoja obce pri rešpektovaní princípov regionálnej politiky v záujme dosiahnutia vyváženého udržateľného rozvoja územia. Strategická časť PHSR obce Plavecký Mikuláš nadväzuje na analytickú časť, keďže vychádza zo SWOT analýzy a v nej identifikovaných oblastí, na ktoré je potrebné zacieliť strategické plánovanie a rozvoj. Stratégia rozvoja obce sa vzťahuje k časovému intervalu rokov 2015-2020, ktoré kopíruje programové obdobie, s výhľadom do roku 2025.

1. STRATEGICKÝ RÁMEC ROZVOJA OBCE

Strategický rámec obce Plavecký Mikuláš bol vytváraný v spolupráci so socioekonomickými partnermi obce prostredníctvom metódy „zdola- nahor“. Na základe SWOT analýzy, ktorá uzatvára analytickú časť PHSR a poskytuje súhrnný prehľad silných a slabých stránok obce, ako aj externých príležitostí a ohrození, bola pripravená tzv. TOWS matica. Účelom TOWS matice je priradenie silných a slabých stránok vychádzajúcich z vnútorného prostredia mesta k príležitostiam a ohrozeniam. Touto metódou je možné hľadať opatrenia na maximalizáciu úžitku zo silných stránok, resp. prekonanie štrukturálnych nedostatkov mesta pomocou externých príležitostí, ale aj opatrenia na predchádzanie negatívnych efektov, ktoré by mohli spomaliť rozvoj územia.

Po definovaní opatrení, vychádzajúcich z potrieb a charakteristík obce boli následne riadiacim tímom definované strategické ciele v hospodárskej, sociálnej a environmentálnej oblasti, ktoré boli zastrešené dlhodobou víziou obce Plavecký Mikuláš.

Strategická časť obsahuje:

- A. Víziu územia
- B. Definovanie strategického cieľa
- C. Stanovenie priorít a špecifických cieľov

1.1. VÍZIA ÚZEMIA

Vízia vyjadruje predstavu a zámer obyvateľov žijúcich v obci Plavecký Mikuláš o tom kam sa chce obec posunúť a ako sa má meniť v dlhodobom horizonte. Je dôležité, aby sa vízia naformulovala spoločne, aby sa s ňou každý stotožnil. Takto sa vízia stáva prostriedkom na začatie spoločnej tvorby rozhodnutí a komunikačného procesu v rámci partnerstva.

Vízia obce Plavecký Mikuláš

„Plavecký Mikuláš - vidiecka obec na úpäť Malých Karpát atraktívna pre život, s konkurencieschopným hospodárstvom v oblasti služieb, rozvinutou infraštruktúrou, s potenciálom pre rozvoj cestovného ruchu a kvalitným životným prostredím.“

1.2. DEFINOVANIE STRATEGICKÉHO CIEĽA

Strategický cieľ je vyjadrením zmeny, ktorá sa v dlhodobom časovom horizonte udeje v území, ak sa zrealizuje plánovaná intervencia (opatrenia, aktivity a finančný plán) v rozvojových – strategických prioritách. Naformulovaná zmena musí reflektovať situáciu v území – audit zdrojov, analýzy a vybrané rozvojové priority a musí byť realistická (dosiahnuteľná v danom čase, s danými finančnými prostriedkami, v danom prostredí a s danými kapacitami).

Strategický cieľ obce Plavecký Mikuláš je určený v súlade so stratégiou rozvoja Bratislavského samosprávneho kraja v Národnej stratégii regionálneho rozvoja Slovenskej republiky.

Strategický cieľ obce Plavecký Mikuláš

Vytvoriť vhodné podmienky pre zvýšenie konkurencieschopnosti a ekonomickej výkonnosti obce, kvality života obyvateľov, efektívne využívanie miestnych zdrojov a rozvojom vidieckeho cestovného ruchu.

1.3. STANOVENIE PRIOTÍT A ŠPECIFICKÝCH CIEĽOV

Cieľom strategickej časti je návrh takých prioritných oblastí a opatrení, ktoré budú viesť k dosiahnutiu strategického cieľa a následnému naplneniu vízie obce pri rešpektovaní princípov regionálnej politiky, prioritných oblastí a opatrení, ktoré sú priamo v kompetencii obce a tiež oblastí, ktoré nie sú priamo v jej kompetencii, ale dokáže ich v rámci svojich schopností a možností ovplyvniť, najmä s využitím princípu partnerstva). K tomu bude potrebné aktivovať všetky využiteľné vnútorné zdroje a využívať všetky dostupné externé zdroje aj v rámci realizácie súčasnej i budúcej regionálnej politiky EÚ.

Strategické priority sú vlastne rozvojovými prioritami, ktoré vzišli z problémovej analýzy. Tieto musia byť takými oblasťami, ktoré ak sa do nich koncentruje investičné úsilie posunú obec maximálne efektívne, účinne a trvalo udržateľne k dosiahnutiu strategického cieľa.

Špecifické ciele sú zámery, ktoré je potrebné dosiahnuť v rámci jednotlivých rozvojových priorít tak, aby intervencia viedla k dosiahnutiu strategického cieľa.

Strategická časť je rozdelená do troch prioritných oblastí:

1. **Hospodárska oblasť:**
2. **Sociálna oblasť:**
3. **Environmentálna oblasť:**

1.3.1. PRIORITNÁ OBLASŤ - HOSPODÁRSTVO

V rámci prioritnej oblasti – Hospodárstvo, sa v obci Plavecký Mikuláš predpokladá zvýšenie ekonomickej činnosti obce s využitím miestnych zdrojov. Globálny cieľ v oblasti Hospodárstvo, bude dosiahnutý prostredníctvom jednotlivých aktivít v oblasti rozvoja cestovného ruchu prostredníctvom využitia miestneho potenciálu a miestnych zdrojov a v oblasti zvýšenia kvality života na území obce prostredníctvom dobudovania infraštruktúry a rozvoja materiálno – technickej základne najmä prostredníctvom aktivít ako: rekonštrukcie ciest, dobudovania chodníkov, rekonštrukcia domu smútku a zdravotného strediska.

Formulár č. S 1.1: Hierarchia strategických cieľov v prioritnej oblasti - Hospodárstvo

1. Prioritná oblasť hospodárska Cieľ: Konkurencieschopné hospodárstvo a ekonomická výkonnosť obce s vysokou pridanou hodnotou a využitím miestnych zdrojov
1.1. Zvyšovanie identity prostredia a ochrana kultúrno-historických pamiatok 1.2. Zlepšenie propagácie obce 1.3. Budovanie turistickej infraštruktúry 1.4. Rozvoj dopravnej infraštruktúry 1.5. Rozvoj inžinierskych sietí 1.6. Zlepšenie stavu verejných budov a objektov

1.3.2. PRIORITNÁ OBLASŤ - SOCIÁLNA

V rámci Prioritnej oblasti – Sociálna je pre obec Plavecký Mikuláš globálnym cieľom zabezpečenie rozvoja ľudských zdrojov a všestrannej starostlivosti o obyvateľstvo. Tento cieľ sa bude obec snažiť dosiahnuť pomocou rozvoj voľno – časových, kultúrno – spoločenských a športových aktivít a rozvoj v oblasti vzdelávania. V oblasti zdravotných a sociálnych služieb bude prioritou zabezpečenie stálej detskej ambulancie, stomatologickej ambulancie a vybudovanie denného stacionáru pre seniorov.

Formulár č. S 1.2: Hierarchia strategických cieľov v prioritnej oblasti - Sociálna

2. Prioritná oblasť - Sociálna Cieľ: Zabezpečiť rozvoj ľudských zdrojov a všestrannú starostlivosť o obyvateľov obce
2.1. Podpora a rozvoj občianskej vybavenosti obce 2.2. Rozvoj vzdelanostnej infraštruktúry 2.3. Rozvoj zdravotných sociálnych služieb

1.3.3. PRIORITNÁ OBLASŤ ENVIROMENTÁLNA

Environmentálna prioritná oblasť v obci Plavecký Mikuláš je z hľadiska globálneho cieľa zameraná na znižovanie negatívnych dopadov na životné prostredie a jeho skvalitňovanie aj prostredníctvom environmentálnej infraštruktúry. Primárnou potrebou obce je v súčasnosti zabezpečenie kanalizácie a vybudovanie ČOV, zberného dvoru a kompostárne. Ďalším cieľom obce je energetická efektívnosť budov a zveľaďovanie verejných priestranstiev. Pravidelná úprava verejnej zelene prispeje ku kvalitnejšiemu životu v obci.

Formulár č. S 1.3: Hierarchia strategických cieľov v prioritnej oblasti - Environmentálna

<p style="text-align: center;">3. Prioritná oblasť – Environmentálna</p> <p style="text-align: center;">Cieľ: Znížiť negatívne dopady a zabezpečiť kvalitné životné prostredie s vybudovanou environmentálnou infraštruktúrou a dôrazom na trvalo udržateľný rozvoj</p>
<p>3.1. Starostlivosť, obnova a budovanie verejnej zelene</p> <p>3.2. Zlepšenie údržby koryta miestneho potoka</p> <p>3.2. Budovanie infraštruktúry vodného a odpadového hospodárstva</p> <p>3.3. Modernizácia, rekonštrukcia zariadení a objektov na energeticky úspornejšie</p>

ČASŤ C - PROGRAMOVÁ ČASŤ

Programová časť nadväzuje na strategickú časť a obsahuje strategické prioritné rozvojové oblasti obce, definovanie strategických cieľov pri jednotlivých prioritných oblastiach, priority, zoznam opatrení a aktivít na zabezpečenie realizácie programu rozvoja obce. Program obsahuje podrobnejšie rozpracovanie strategických cieľov v hospodárskej, sociálnej a environmentálnej politike na úroveň opatrení a aktivít.

1. PREHĽAD OPATRENÍ, PROJEKTOV A AKTIVÍT PODĽA OBLASTÍ

Formulár č. P 2.1: Zoznam aktivít prioritnej oblasti - Hospodárstvo

Opatrenie	Projekt/Aktivita	Prioritná oblasť
1.1 Zvyšovanie identity prostredia a ochrana kultúrno-historických pamiatok	1.1.1 Rekonštrukcia a udržiavanie historických pamiatok obce	Hospodárstvo
	1.1.2. Rekonštrukcia vodného mlynu	
1.2. Zlepšenie propagácie obce	1.2.1 Propagácia obce prostredníctvom informačných materiálov a marketingových nástrojov (brožúry, knihy, informačné tabule a pod.)	Hospodárstvo
1.3. Budovanie turistickej infraštruktúry	1.3.1 Budovanie a rekonštrukcia náučných chodníkov a cyklotrás	Hospodárstvo
	1.3.2 Informačný systém pre širokú verejnosť s informáciami o náučných chodníkoch, cyklotrasách a najatraktívnejších miestach v obci	
1.4. Rozvoj dopravnej infraštruktúry	1.4.1 Budovanie a rekonštrukcia chodníkov	Hospodárstvo
	1.4.2 Rekonštrukcia ciest	
	1.4.3 Nový informačný systém značenia domov v obci	
1.5. Rozvoj inžinierskych sietí	1.5.1 LED verejné osvetlenie	Hospodárstvo
	1.5.2 Budovanie inžinierskych sietí v nových lokalitách	
	1.5.3 Rekonštrukcia miestneho rozhlasu	
1.6 Zlepšenie stavu verejných budov a objektov	1.6.1 Rekonštrukcia cintorína	Hospodárstvo
	1.6.2 Rekonštrukcia domu smútku	
	1.6.3 Rekonštrukcia zdravotného strediska	
	1.6.4. Rekonštrukcia garáží pri zdravotnom stredisku	
	1.6.5. Rekonštrukcia materiálno - technického vybavenia obecného úradu	
	1.6.5 Obnova oplotenia budovy obecného úradu	
1.6.6. Rekonštrukcia budovy MNV		

Formulár č. P 2.2: Zoznam aktivít prioritnej oblasti - Sociálna

Opatrenie	Projekt/Aktivita	Prioritná oblasť
2.1. Podpora a rozvoj občianskej vybavenosti obce	2.1.1 Vybudovanie vonkajšieho fitnes ihriska	Sociálna
	2.1.2 Oprava pieskoviska na školskom dvore	
	2.1.3 Vybudovanie športovísk pre potreby základnej a materskej školy	
	2.1.4 Zriadenie centra pre mimoškolské aktivity	
	2.1.5 Vybudovanie letného pódia na kultúrne akcie	
2.2. Rozvoj vzdelanostnej infraštruktúry	2.2.1 Modernizácia učební, učebných pomôcok a didaktickej techniky v ZŠ	Sociálna
2.3 Rozvoj zdravotných a sociálnych služieb	2.3.1 Zabezpečiť prevádzku stomatologickej ambulancie	Sociálna
	2.3.2 Vybudovanie denného stacionáru pre seniorov	

Formulár č. P 2.3: Zoznam aktivít prioritnej oblasti - Environmentálna

Opatrenie	Projekt/Aktivita	Prioritná oblasť
3.1. Starostlivosť, obnova a budovanie verejnej zelene	3.1.1 Parkové úpravy v obci na verejných priestranstvách	Environmentálna
3.2. Zlepšenie údržby koryta miestneho potoka	3.2.1. Revitalizácia koryta miestneho potoka	Environmentálna
	3.2.2. Oprava priekop a mostíkov	
3.2. Budovanie infraštruktúry vodného a odpadového hospodárstva	3.2.1 Vybudovanie kanalizácie a ČOV	Environmentálna
	3.2.2 Vybudovanie zberného dvora na separovaný a veľkokapacitný odpad	
	3.2.3 Vybudovanie kompostárne	
	3.2.4. Rozšírenie verejného vodovodu	
3.3. Modernizácia, rekonštrukcia zariadení a objektov na energeticky úspornejšie	3.3.1 Zateplenie obecných budov	Environmentálna

2. MERATEĽNÉ UKAZOVATELE

Súčasťou programovej časti je stanovenie merateľných ukazovateľov pre hodnotenie programového dokumentu. Ukazovatele sú rozdelené do troch kategórií:

- ukazovatele výstupu - práce, tovary a služby, ktoré boli financované počas realizácie aktivít projektu vyjadrené z finančného vecného a hľadiska,
- ukazovatele výsledku - okamžitý efekt realizácie aktivít projektu, ktorý je k dispozícii pre cieľovú skupinu alebo sa jedná o služby poskytnuté cieľovej skupine,
- ukazovatele dopadu - dlhodobý efekt vplyvu na danú prioritnú oblasť alebo cieľovú skupinu, ktorý však realizátor projektu nemôže ovplyvniť.

Pre oblasť hodnotenia dopadov pre PHSR obce boli ako východiskové hodnoty dopadových ukazovateľov stanovené dopadové ukazovatele na nulovej úrovni a hodnotenie dopadov sa uskutočňuje k roku 2020.

Program hospodárskeho a sociálneho rozvoja obce Plavecký Mikuláš 2015 - 2020

Formulár č. P 2 - Zoznam ukazovateľov cieľov/prioritných oblastí PHSR

Typ ukazovateľa	Ukazovateľ	Informačný zdroj/odkaz	Merná jednotka	Východisková hodnota		Cieľová hodnota / Rok	
				2015	2018	2020	
Prioritná oblasť - Hospodárska							
Opatrenie - 1.1. Zvyšovanie identity prostredia a ochrana kultúrno-historických pamiatok							
1.1.1 Rekonštrukcia a udržiavanie historických pamiatok obce							
Výstup	Náklady na realizáciu	OcÚ	EUR	0	150 000	300 000	
Výsledok	Počet zrekonštruovaných pamiatok	OcÚ	ks	0	3	6	
Dopad	Zrealizované projekty	štatistika	počet	0	3	6	
1.1.2 Rekonštrukcia vodného mlyna							
Výstup	Náklady na realizáciu	OcÚ	EUR	0	0	250 000	
Výsledok	Počet zrekonštruovaných objektov	OcÚ	ks	0	0	1	
Dopad	Zrealizované projekty	štatistika	počet	0	0	1	
Opatrenie - 1.2. Zlepšenie propagácie obce							
1.2.1 Propagácia obce prostredníctvom informačných materiálov a marketingových nástrojov (brožúry, knihy, informačné tabule a pod.)							
Výstup	Náklady na spracovanie materiálov	OcÚ	EUR	0	2	4	
Výsledok	Počet vytvorených dokumentov	OcÚ	kus	0	1 000	2 000	
Dopad	Nárast počtu turistov v obci	štatistika	%	0	0	0	
Opatrenie - 1.3. Budovanie turistickej infraštruktúry							
1.3.1 Budovanie a rekonštrukcia náučných chodníkov a cyklotrás							
Výstup	Náklady na realizáciu	OcÚ	EUR	0	70 000	120 000	
Výsledok	Vybudovaný náučný chodník a cyklotrasa	OcÚ	km	0	1	1	
Dopad	Nárast počtu účastníkov využívajúcich chodníky a cyklotrasy	štatistika	%	0	50	80	
1.3.2 Informačný systém pre širokú verejnosť s informáciami o náučných chodníkoch, cyklotrasách a najatraktívnejších miestach v obci							
Výstup	Náklady na realizáciu	OcÚ	EUR	0	1 000	2 000	
Výsledok	Vybudované informačné tabule	OcÚ	ks	0	1	2	
Dopad	Nárast počtu turistov v obci	štatistika	%	0	50	80	
Opatrenie - 1.4. Rozvoj dopravnej infraštruktúry							
1.4.1 Budovanie a rekonštrukcia chodníkov							
Výstup	Náklady na realizáciu	OcÚ	EUR	0	14 000	14 000	
Výsledok	Vybudovaný chodník	OcÚ	m	0			
Dopad	Zrealizovaný projekt technickej infraštruktúry	štatistika	počet	0	1	1	
1.4.2 Rekonštrukcia ciest							

Program hospodárskeho a sociálneho rozvoja obce Plavecký Mikuláš 2015 - 2020

Výstup	Náklady na realizáciu	OcÚ	EUR	0	0	100 000
Výsledok	Počet zrealizovaných ciest	OcÚ	km	0	0	
Dopad	Zrealizovaný projekt technickej infraštruktúry	štatistika	počet	0	0	2
1.4.3 Nový informačný systém značenia domov v obci						
Výstup	Náklady na realizáciu	OcÚ	EUR	0	5 000	5 000
Výsledok	Počet tabuliek	OcÚ	m	0	420	420
Dopad	Zrealizovaný projekt	štatistika	počet	0	1	1
Opatrenie - 1.5. Rozvoj inžinierskych sietí						
1.5.1 LED verejné osvetlenie						
Výstup	Náklady na realizáciu	OcÚ	EUR	0	120 000	120 000
Výsledok	Počet LED verejné osvetlenie	OcÚ	ks	0	170	170
Dopad	Zrealizovaný projekt technickej infraštruktúry	štatistika	počet	0	1	1
1.5.2 Budovanie inžinierskych sietí v nových lokalitách						
Výstup	Náklady na realizáciu	OcÚ	EUR	0	0	100 000
Výsledok	Vybudovaná inžinierska sieť	OcÚ	km	0	0	3
Dopad	Zrealizovaný projekt technickej infraštruktúry	štatistika	počet	0	0	3
1.5.3 Rekonštrukcia miestneho rozhlasu						
Výstup	Náklady na realizáciu	OcÚ	EUR	0	0	25 000
Výsledok	Rekonštruovaný rozhlas	OcÚ	km	0	0	1
Dopad	Zrealizovaný projekt technickej infraštruktúry	štatistika	počet	0	0	1
Opatrenie - 1.6. Zlepšenie stavu verejných budov a objektov						
1.6.1 Rekonštrukcia cintorína						
Výstup	Náklady na realizáciu	OcÚ	EUR	0	0	40 000
Výsledok	Zrekonštruovaný cintorín	OcÚ	kus	0	0	1
Dopad	Zrealizovaný projekt	štatistika	počet	0	0	1
1.6.2 Rekonštrukcia domu smútku						
Výstup	Náklady na realizáciu	OcÚ	EUR	0	80 000	80 000
Výsledok	Zrekonštruovaný dom smútku	OcÚ	kus	0	1	1
Dopad	Zrealizovaný projekt	štatistika	počet	0	1	1
1.6.3 Rekonštrukcia zdravotného strediska						
Výstup	Náklady na realizáciu	OcÚ	EUR	0	10 000	15 000
Výsledok	Zrekonštruované zdravotné stredisko	OcÚ	kus	0	1	1
Dopad	Zrealizovaný projekt	štatistika	počet	0	1	1
1.6.4. Rekonštrukcia garáží pri zdravotnom stredisku						
Výstup	Náklady na realizáciu	OcÚ	EUR	0	25 000	25 000

Program hospodárskeho a sociálneho rozvoja obce Plavecký Mikuláš 2015 - 2020

Výsledok	Zrekonštruované garáže	OcÚ	kus	0	6	6
Dopad	Zrealizovaný projekt	štatistika	počet	0	1	1
1.6.5. Rekonštrukcia materiálo - technického vybavenia obecného úradu						
Výstup	Náklady na realizáciu	OcÚ	EUR	0	0	30 000
Výsledok	Počet nového materiálo - technologického vybavenia	OcÚ	kus	0	0	3
Dopad	Zrealizovaný projekt	štatistika	počet	0	0	1
1.6.6. Rekonštrukcia budovy MNV						
Výstup	Náklady na realizáciu	OcÚ	EUR	0	0	88 000
Výsledok	Zrekonštruovaná budova MNV	OcÚ	kus	0	0	1
Dopad	Zrealizovaný projekt	štatistika	počet	0	0	1
Prioritná oblasť - Sociálna						
Opatrenie - 2.1 Podpora a rozvoj občianskej vybavenosti obce						
2.1.1. Vybudovanie vonkajšieho fitnes ihriska						
Výstup	Náklady na realizáciu	OcÚ	EUR	0	5 000	5 000
Výsledok	Vybudované vonkajšie fitnes ihrisko	OcÚ	kus	0	1	1
Dopad	Zrealizovaný projekt	štatistika	počet	0	1	1
2.1.2 Oprava pieskoviska na školskom dvore						
Výstup	Náklady na realizáciu	OcÚ	EUR	0	7 000	7 000
Výsledok	Opravené pieskovisko	OcÚ	kus	0	1	1
Dopad	Zrealizovaný projekt	štatistika	počet	0	1	1
2.1.3 Vybudovanie športovísk pre potreby základnej a materskej školy						
Výstup	Náklady na realizáciu	OcÚ	EUR	0	0	10 000
Výsledok	Vybudované športoviská	OcÚ	kus	0	0	1
Dopad	Zrealizovaný projekt	štatistika	počet	0	0	1
2.1.4 Zriadenie centra pre mimoškolské aktivity (materiálo - technické vybavenie)						
Výstup	Náklady na realizáciu	OcÚ	EUR	0	0	5 000
Výsledok	Nové mimoškolské centrum	OcÚ	kus	0	0	1
Dopad	Zrealizovaný projekt	štatistika	počet	0	0	1
2.1.5. Vybudovanie letného pódia na kultúrne akcie						
Výstup	Náklady na realizáciu	OcÚ	EUR	0	10 000	10 000
Výsledok	Vybudované pódium	OcÚ	kus	0	1	1
Dopad	Zrealizovaný projekt	štatistika	počet	0	1	1
Opatrenie - 2.2. Rozvoj vzdelanostnej infraštruktúry						
2.2.1 Modernizácia učební, učebných pomôcok a didaktickej techniky v MŠ a ZŠ						
Výstup	Náklady na realizáciu	OcÚ	EUR	0	15 000	15 000

Program hospodárskeho a sociálneho rozvoja obce Plavecký Mikuláš 2015 - 2020

Výsledok	Počet nových učební, učebných pomôcok a didaktickej techniky	OcÚ	kus	0	1	2
Dopad	Počet žiakov využívajúcich nové pomôcky	štatistika	počet	0	1	2
Opatrenie - 2.3 Rozvoj zdravotných a sociálnych služieb						
2. 3.1 Zabezpečiť stomatologickú ambulanciu						
Výstup	Náklady na realizáciu	OcÚ	EUR	0	8 000	8 000
Výsledok	Nová stomatologická ambulancia	OcÚ	počet	0	1	1
Dopad	Zrealizovaný projekt	štatistika	počet	0	1	1
2.3.2 Vybudovanie denného stacionáru pre seniorov						
Výstup	Náklady na realizáciu	OcÚ	EUR	0	0	300 000
Výsledok	Vybudovanie denného stacionára	OcÚ	ks	0	0	1
Dopad	Zrealizovaný projekt	štatistika	počet	0	0	1
Prioritná oblasť - Environmentálna						
Opatrenie - 3.1. Starostlivosť, obnova a budovanie verejnej zelene						
3.1.1 Parkové úpravy v obci na verejných priestranstvách						
Výstup	Náklady na realizáciu	OcÚ	EUR	0	20 000	108 000
Výsledok	Celková rozloha revitalizovaného územia	OcÚ	ha	0		
Dopad	Zrealizovaný projekt	štatistika	počet	0	1	2
Opatrenie - 3.2. Zlepšenie údržby koryta miestneho potoka						
3.2.1. Revitalizácia koryta miestneho potoka						
Výstup	Náklady na realizáciu	OcÚ	EUR	0	0	20 000
Výsledok	Celková rozloha revitalizovaného územia	OcÚ	ha	0	0	
Dopad	Zrealizovaný projekt	štatistika	počet	0	0	1
3.2.2. Oprava priekop a mostíkov						
Výstup	Náklady na realizáciu	OcÚ	EUR	0	20 000	20 000
Výsledok	Celková rozloha revitalizovaného územia	OcÚ	ha	0		
Dopad	Zrealizovaný projekt	štatistika	počet	0	1	1
Opatrenie - 3.2. Budovanie infraštruktúry vodného a odpadového hospodárstva						
3.2.1 Vybudovanie kanalizácie a ČOV						
Výstup	Náklady na realizáciu	OcÚ	EUR	0	0	2 500 000
Výsledok	Dĺžka vybudovanej kanalizácie	OcÚ	km	0	0	
Dopad	Zrealizovaný projekt	štatistika	počet	0	0	1
3.2.2 Vybudovanie zberného dvora na separovaný a veľkokapacitný odpad						
Výstup	Náklady na realizáciu	OcÚ	EUR	0		95 000
Výsledok	Vybudovaný zberný dvor	OcÚ	ks	0	1	1
Dopad	Zrealizovaný projekt	štatistika	počet	0	1	1

Program hospodárskeho a sociálneho rozvoja obce Plavecký Mikuláš 2015 - 2020

3.2.3 Vybudovanie komostárne						
Výstup	Náklady na realizáciu	OcÚ	EUR	0		42 500
Výsledok	Vybudovaná kompostáren	OcÚ	ks	0	1	1
Dopad	Zrealizovaný projekt	štatistika	počet	0	1	1
3.2.4. Rozšírenie verejného vodovodu						
Výstup	Náklady na realizáciu	OcÚ	EUR	0	0	300 000
Výsledok	Dĺžka vybudovaného vodovodu	OcÚ	km	0	0	
Dopad	Zrealizovaný projekt	štatistika	počet	0	0	1
Opatrenie - 3.3. Modernizácia, rekonštrukcia zariadení a objektov na energeticky úspornejšie						
3.3.1 Zateplenie obecných budov						
Výstup	Náklady na realizáciu	OcÚ	EUR	0	0	60 000
Výsledok	Počet zateplených obecných budov	OcÚ	ks	0	0	1
Dopad	Zrealizovaný projekt	štatistika	počet	0	0	1

ČASŤ D - REALIZAČNÁ ČASŤ

Realizačná časť je zameraná na popis postupov inštitucionálneho a organizačného zabezpečenia realizácie programu rozvoja obce, systém monitorovania a hodnotenia plnenia programu rozvoja obce s ustanovením merateľných ukazovateľov, vecný a časový harmonogram realizácie programu rozvoja obce formou akčných plánov.

1. ORGANIZAČNÉ ZABEZPEČENIE REALIZÁCIE

Zabezpečenie realizácie PHSR obce Plavecký Mikuláš je dosahované koordinovaným prístupom a spoluprácou so všetkými partnermi a aktérmi regionálneho rozvoja na území obce.

Organizačné zabezpečenie realizácie jednotlivých projektov a aktivít je určené v programovej časti. Osobitne pre každý projekt a aktivitu je určený zodpovedný subjekt tzv. garant, prípadne aj spolupracujúce subjekty. Vo väčšine prípadov je ako zodpovedný subjekt určená obec, resp. iné organizačné zložky správy obce (odborné komisie, oddelenia na obecnom úrade).

Obec vykonáva svoje činnosti prostredníctvom svojich orgánov. Najvyšším orgánom je obecné zastupiteľstvo, ktoré môže zriaďovať ako svoje poradné orgány odborné komisie. Vo vzťahu k PHSR je obecné zastupiteľstvo kompetentným orgánom na jeho schvaľovanie. Najvyšším výkonným orgánom a predstaviteľom obce je starosta. Rozhoduje vo všetkých veciach správy obce, ktoré nie sú zákonom alebo štatútom vyhradené obecnému zastupiteľstvu. Obecný úrad a jeho organizačné zložky organizačne a administratívne zabezpečujú fungovanie obce.

2. KOMUNIKAČNÁ STRATÉGIA

Rôzne formy komunikácie budú súčasťou každého pripravovaného projektu PHSR v rámci informovanosti a publicity alebo v rámci komunikácie zainteresovaných cieľových skupín pri príprave a realizácii jednotlivých projektov.

Prvú cieľovú skupinu predstavujú miestni obyvatelia. Táto cieľová skupina bola oslovená aj počas spracovania dokumentu PHSR. Komunikácia s verejnosťou bude pokračovať naďalej (priamym zapojením a zverejňovaním každoročných hodnotiacich správ o plnení programu a aktuálnych akčných plánov na najbližšie obdobie). Druhú cieľovú skupinu predstavujú organizácie, podnikatelia, potenciálni investori a aktéri regionálneho rozvoja, ktorí sa pri svojich lokalizačných rozhodnutiach orientujú podľa charakteru rozvojovej politiky a tiež podľa ponuky konkrétnych investičných príležitostí obsiahnutých v rozvojových dokumentoch obce.

Hlavným komunikačným kanálom je internetová stránka obce: www.plaveckymikulas.sk, avšak veľký význam má aj miestny rozhlas a informačná tabuľa. Vzhľadom na veľkosť obce významnú úlohu majú aj neformálne komunikácie poslancov miestnej samosprávy a vedenia obce smerom k občanom pri informovaní o aktuálnych otázkach rozvoja obce.

3. SYSTÉM MONITOROVANIA A HODNOTENIA

PHSR obce Plavecký Mikuláš je živým dokumentom. Realizácia programu bude dôsledne sledovaná a monitorovaná. Realizácia programu hospodárskeho rozvoja a sociálneho rozvoja obce je činnosťou samosprávy a obec ju vykonáva prostredníctvom svojich orgánov (obecné zastupiteľstvo, starosta). Jednotlivé opatrenia a úlohy budú realizované obcou Plavecký Mikuláš, organizáciami zriadenými a založenými obcou, resp. v spolupráci s ďalšími organizáciami a inštitúciami.

Pre udržiavanie a realizáciu PHSR obce Plavecký Mikuláš bude zriadená Riadiaca komisia pre riadenie realizácie PHSR obce Plavecký Mikuláš, ktorej úlohou bude monitorovať celkový proces implementácie stratégie a navrhovať v prípade potreby zmeny v realizácii strategických plánov, ich doplnenie, prípadne prípravu nových dokumentov potrebných pre napĺňanie vízie obce. V Riadiacej komisii pre riadenie realizácie PHSR obce Plavecký Mikuláš budú zastúpení hlavní predstavitelia samosprávy s dôrazom na zastúpenie všetkých sektorov a priradenie odborníkov k jednotlivým prioritám.

Proces realizácie PHSR obce Plavecký Mikuláš sa začne po jeho schválení Obecným zastupiteľstvom.

Úlohou Riadiacej komisie pre riadenie realizácie PHSR obce Plavecký Mikuláš bude:

- schádzať sa na prehodnocovanie plnenia PHSR obce Plavecký Mikuláš podľa potreby, najmenej jedenkrát ročne,
- jedenkrát ročne podať správu Obecnému zastupiteľstvu o stave realizácie cieľov PHSR obce Plavecký Mikuláš tak, aby bolo zabezpečené, že všetky ciele budú splnené včas,
- prideliť zodpovednosť (hlavnú garanciu) za monitorovanie jednotlivých cieľov akčných plánov svojim jednotlivým členom,
- vzájomne sa informovať o plánoch prípravy a realizovaní projektov za účelom koordinácie aktivít v obci,
- aktualizovať PHSR obce Plavecký Mikuláš (minimálne každý druhý rok),
- pravidelne komunikovať s občanmi, podnikateľmi a inštitúciami v obci s cieľom zabezpečiť informovanosť o PHSR obce Plavecký Mikuláš; so stratégiou rozvoja obce bude oboznámená verejnosť prostredníctvom miestnych médií.

Jednotlivé úlohy programu budú realizované pomocou bežných postupov a procedúr obecného úradu a ďalších zúčastnených inštitúcií, pričom rozhodujúcim pre úspech bude monitorovanie a koordinácia týchto úloh uskutočnená príslušnými zodpovednými osobami a Obecným úradom .

PHSR obce Plavecký Mikuláš je otvorený dokument, ktorý bude reagovať na zmeny v

okolí, zmeny potrieb obyvateľov obce a legislatívne zmeny. PHSR obce Plavecký Mikuláš bude podliehať priebežným aktualizáciám a hodnoteniam. Vychádza z princípu, že proces plánovania bude úspešný len vtedy, ak sa k nemu bude pristupovať ako k dlhodobému procesu, bude sa orientovať na využitie silných stránok a možností územia, na potlačanie slabých stránok a možných ohrození územia a bude sa neustále adaptovať, aktualizovať a prispôbovať v súlade so zmenami a potrebami sociálno-ekonomického života obce. Otvorenosťou dokumentu sa zabezpečí flexibilita pri určovaní priorít obce, ktoré musia reagovať na vzniknuté zmeny v danom prostredí a preferenciách obyvateľov.

Aktualizácia PHSR obce Plavecký Mikuláš bude založená na princípe výberu priorít, opatrení, aktivít a projektov, pomocou ktorých je možné dosiahnuť najefektívnejší rozvoj prioritných oblastí obce. Postup bude nasledovný:

1. Riadiaca komisia pre riadenie realizácie PHSR obce Plavecký Mikuláš odporučí zmeny v PHSR obce Plavecký Mikuláš,
2. Obecné zastupiteľstvo schválí PHSR obce Plavecký Mikuláš na ďalšie obdobie.

Tab. 39: Plán hodnotenia a monitorovania

Plán priebežných hodnotení PHSR na programové obdobie 2015 - 2020		
Typ hodnotenia	Vykonať prvýkrát	Dôvod vykonania/ periodicita
Strategické hodnotenie	najskôr v roku 2017	podľa rozhodnutia obce a vzniknutej spoločenskej potreby
Operatívne hodnotenie	v prípade potreby	kontrola súladu programu s reálnou situáciou
Tematické hodnotenie časti PHSR	2016	téma hodnotenia identifikovaná ako riziková časť vo výročnej monitorovacej správe za predchádzajúci kalendárny rok
Ad hoc mimoriadne hodnotenie	v prípade potreby	pri značnom odklone od stanovených cieľov; pri návrhu na revíziu PHSR
Ad hoc hodnotenie celého PHSR alebo jeho časti	2016-2020	na základe rozhodnutia starostu, kontrolného orgánu, podnetu poslancov, správy auditu a pod.

4. AKČNÝ PLÁN OBCE

Akčný plán predstavuje konkrétny harmonogram činností, projektov a aktivít súvisiacich s rozvojom obce v nadväznosti na prioritné oblasti sociálno-ekonomického rozvoja. Akčný plán vychádza zo stratégie, je jej logickou súčasťou a realizuje sa prostredníctvom konkrétnych projektov a aktivít. Akčný plán je spracovaný podľa troch prioritných oblastí a obsahuje projekty s plánom realizácie na roky 2016 - 2017.

Formulár č. R 1 - Akčný plán na roky 2016 - 2017

Akčný plán pre oblasť hospodársku				
Opatrenie, aktivita	Termín (rok)	Zodpovedný	Financovanie	Ukazovateľ výstupu
1.4.1 Budovanie a rekonštrukcia chodníkov	2016	starosta	Rozpočet obce	Počet vybudovaných a zrekonštruovaných chodníkov
1.4.3 Nový informačný systém značenia domov v obci	2016	starosta	Rozpočet obce	Počet tabuliek
1.3.1 Zlepšenie vizuálnej a informačnej úrovne internetovej stránky obce	2016	starosta	Rozpočet obce	Počet internetových stránok
1.5.1 LED verejné osvetlenie materiálov a marketingových nástrojov (brožúry, knihy, informačné tabule a pod.)	2016	starosta	EÚ	Počet nových svietidiel
1.6.4. Rekonštrukcia garáží pri zdravotnom stredisku	2017	starosta	Rozpočet obce	Počet nových garáží
Akčný plán pre oblasť sociálnu				
Opatrenie, aktivita	Termín (rok)	Zodpovedný	Financovanie	
2.1.1. Vybudovanie vonkajšieho fitnes ihriska	2016	starosta	Rozpočet obce	Nová fitnes ihrisko
2.1.5. Vybudovanie letného pódia na kultúrne akcie	2017	starosta	Rozpočet obce	Nové letné pódium
2. 3.1 Zabezpečiť stomatologickú ambulanciu	2016	starosta	Rozpočet obce	Nová stomatologická ambulancia
Akčný plán pre oblasť enviromentálnu				
Opatrenie, aktivita	Termín (rok)	Zodpovedný	Financovanie	
3.2.4 Vybudovanie komostárne	2017	starosta	EÚ	Nová kompostáreň

ČASŤ E - FINANČNÁ ČASŤ

Jednou z kľúčových otázok programu rozvoja je schopnosť obce v priebehu jeho realizácie zaistiť zdroje potrebné na jeho financovanie. Väčšina projektov bude mať viac zdrojové financovanie. Finančné zdroje potrebné pre naplnenie aktivít uvedených v PHSR budú plynúť z viacerých zdrojov:

- rozpočet obce (čo je základným zdrojom financovania aktivít),
- fondy Európskej únie,
- zdroje štátu,
- zdroje vyššie územného celku,
- úverové zdroje,
- súkromné zdroje,
- ostatné verejné zdroje.

Finančné zabezpečenie podpory regionálneho rozvoja

Zákon o podpore regionálneho rozvoja (zákon č. 539/2008 Z.z.) definuje zdroje financovania regionálneho rozvoja v § 4:

(1) Regionálny rozvoj sa financuje:

- a) zo štátneho rozpočtu vrátane finančných prostriedkov z rozpočtových kapitol ministerstiev,
- b) zo štátnych účelových fondov,
- c) z rozpočtov vyšších územných celkov,
- d) z rozpočtov obcí,
- e) z prostriedkov fyzických osôb,
- f) z prostriedkov právnických osôb,
- g) z úverov a príspevkov medzinárodných organizácií,
- h) z prostriedkov vyplývajúcich z medzinárodných zmlúv o poskytnutí grantu uzatvorených medzi Slovenskou republikou a inými štátmi,
- i) z iných prostriedkov, ak to ustanoví osobitný predpis.

(2) Doplnkovým zdrojom finančného zabezpečenia podpory regionálneho rozvoja sú finančné prostriedky z Európskej únie určené:

- a) hospodársky zaostalým regiónom, ktoré podľa ukazovateľov hospodárskeho rozvoja a sociálneho rozvoja vykazujú nižšiu úroveň rozvoja, ako je priemerná úroveň Európskej únie,
- b) regiónom s nepriaznivou štruktúrou zamestnanosti a podnikateľského prostredia.

Program hospodárskeho a sociálneho rozvoja obce Plavecký Mikuláš 2015 - 2020

Formulár F1 Indikatívny rozpočet - sumarizácia

	2015	2016	2017	2018	2019	2020	Obdobie spolu 2015-2020
Hospodárska oblasť	0	139.000	25.000	122.000	27.000	853.000	1.166.000,- EUR
Sociálna oblasť	0	13.000	10.000	22.000	10.000	305.000	360.000,- EUR
Environmentálna oblasť	0	0	0	122.500	503.000	2.520.000	3.145.500,- EUR

Formulár F5 Model viaczdrojového financovania – intervenčná matica

Viaczdrojové financovanie							
Prioritná oblasť	Celkové náklady	Verejné zdroje					Súkromné zdroje
		EÚ	Štát	VÚC	Obec	Spolu	
Hospodárska oblasť	1.166.000	908.000	0	0	257.000	1.165.000	1.000
Sociálna oblasť	360.000	300.000	0	0	60.000	360.000	0
Environmentálna oblasť	3.145.500	1.125.500	0	0	20.000	3.145.500	0

Program hospodárskeho a sociálneho rozvoja obce Plavecký Mikuláš 2015 - 2020

Finančný rámec pre realizáciu PHSR

Názov opatrenia*	Kód a názov projektu/aktivity	Klasifikácia stavieb - trieda	Hlavný ukazovateľ -výsledku, dosahu	Termín začatia a ukončenia realizácie projektu / aktivity	RN Spolu a=b+e+f+g+h	Verejné zdroje celkom b=c+d	Verejné zdroje		Súkromné zdroje e	Úverové zdroje f	Iné zdroje h
				mesiac/rok - mesiac/rok			Národné celkom c	EÚ (EŠIF) celkom d			
I. Hospodárska politika					1.166.000€	1.166.000€	257.000€	908.000€	1.000 €	0 €	0 €
Opatrenie 1.1	1.1.1 Rekonštrukcia historických pamiatok obce		Počet zrekonštruovaných pamiatok	05/2018 10/2020	150.000	150.000		150.000			
	1.1.2 Rekonštrukcia vodného mlyna		Počet zrekonštruovaných pamiatok	05/2019 09/2020	250.000	250.000		250.000			
Opatrenie 1.2	1.2.1 Propagácia obce prostredníctvom informačných materiálov a marketingových nástrojov (brožúry, knihy, informačné tabule a pod.)		počet	07/2018 07/2019	2.000	2.000	1.000		1.000		
Opatrenie 1.3	1.3.1 Budovanie a rekonštrukcia náučných chodníkov a cyklotrás		km	05/2017 10/2020	120.000	120.000	0	120.000			
	1.3.2 Informačný systém pre širokú verejnosť s informáciami o náučných chodníkoch, cyklotrasách a najatraktívnejších miestach v obci		počet	06/2017 12/2018	2.000	2.000	2.000	0			
Opatrenie 1.4	1.4.1 Budovanie a rekonštrukcia chodníkov		km	04/2016 12/2016	14.000	14.000	14.000	0			
	1.4.2 Rekonštrukcia ciest		km	05/2018 11/2020	100.000	100.000	0	100.000			
	1.4.3 Nový informačný systém značenia domov v obci		počet	08/2016 11/2016	5.000	5.000	5.000	0			
Opatrenie 1.5	1.5.1 LED verejné osvetlenie		Počet svetelných bodov	05/2016 10/2016	120.000	120.000	0	120.000			
	1.5.2 Budovanie inžinierskych sietí v nových lokalitách		km	04/2019 12/2020	100.000	100.000	100.000				
	1.5.3 Rekonštrukcia miestneho rozhlasu		počet	05/2019 10/2019	25.000	25.000	25.000				

Program hospodárskeho a sociálneho rozvoja obce Plavecký Mikuláš 2015 - 2020

Opatrenie 1.6	1.6.1 Rekonštrukcia cintorína	Počet zrekonštruovaných objektov	04/2018 10/2018	40.000	40.000	40.000					
	1.6.2 Rekonštrukcia domu smútku	Počet zrekonštruovaných objektov	04/2017 12/2018	80.000	80.000		80.000				
	1.6.3 Rekonštrukcia zdravotného strediska	Počet zrekonštruovaných objektov	05/2018 11/2020	15.000	15.000	15.000					
	1.6.4. Rekonštrukcia garáží pri zdravotnom stredisku	Počet zrekonštruovaných objektov	05/2017 11/2017	25.000	25.000	25.000					
	1.6.5. Rekonštrukcia materiálo - technického vybavenia obecného úradu	Počet zrekonštruovaných objektov	05/2020 11/2020	30.000	30.000	30.000					
	1.6.6. Rekonštrukcia budovy MNV	Počet zrekonštruovaných objektov	05/2019 10/2020	88.000	88.000		88.000				
II. Sociálna politika					360.000 €	360.000 €	60.000 €	300.000 €	0 €	0 €	0 €
Opatrenie 2.1	2.1.1. Vybudovanie vonkajšieho fitnes ihriska	Počet nových objektov	04/2016 10/2016	5.000	5.000	5.000					
	2.1.2 Oprava pieskoviska na školskom dvore	Počet zrekonštruovaných objektov	04/2018 11/2018	7.000	7.000	7.000					
	2.1.3 Vybudovanie športovísk pre potreby základnej a materskej školy	Počet zrekonštruovaných objektov	04/2019 10/2019	10.000	10.000	10.000					
	2.1.4 Zriadenie centra pre mimoškolské aktivity (materiálo - technické vybavenie)	Počet nových objektov	04/2020 11/2020	5.000	5.000	5.000					
	2.1.5. Vybudovanie letného pódia na kultúrne akcie	Počet nových objektov	04/2017 07/2017	10.000	10.000	10.000					
Opatrenie 2.2	2.2.5 Modernizácia učební, učebných pomôcok a didaktickej techniky	Počet tried	01/2017 12/2018	15.000	15.000	15.000					
Opatrenie 2.3	2. 3.1 Zabezpečiť stomatologickú ambulanciu	Počet	04/2016 10/2016	8.000	8.000	8.000					

Program hospodárskeho a sociálneho rozvoja obce Plavecký Mikuláš 2015 - 2020

	2.3.2 Vybudovanie denného stacionáru pre seniorov		počet	02/2020 12/2020	300.000	300.000		300.000				
III. Environmentálna politika						3.145.500 €	3.145.500 €	20.000 €	3.125.500 €	0 €	0 €	0 €
Opatrenie 3.1	3.1.1 Parkové úpravy v obci na verejných priestranstvách		ha	06/2018 11/2019	108.000	108.000		108.000				
Opatrenie 3.2	3.2.1. Revitalizácia koryta miestneho potoka		ha	04/2018 11/2020	20.000	20.000		20.000				
	3.2.2. Oprava priekop a mostíkov		počet	05/2018 11/2018	20.000	20.000	20.000					
Opatrenie 3.3	3.2.1 Vybudovanie kanalizácie a ČOV		počet	05/2018 11/2020	2.500.000	2.500.000		2.500.000				
	3.2.3 Vybudovanie zberného dvora na separovaný a veľkokapacitný odpad		počet	05/2017 11/2019	95.000	95.000		95.000				
	3.2.4 Vybudovanie komostárne		počet	05/2017 11/2018	42.500	42.500		42.500				
	3.2.5. Rozšírenie verejného vodovodu		km	05/2018 10/2019	300.000	300.000		300.000				
Opatrenie 3.4	3.3.1 Zateplenie obecných budov		počet	05/2017 11/2018	60.000	60.000		60.000				
Celkom						4.671.500 €	4.671.500 €	337.000€	4.333.500 €	1.000 €	0 €	0 €

ZÁVER

Dokument PHSR obce Plavecký Mikuláš je rozvojový dokument obce, ktorý vyjadruje víziu rozvoja obce založenú na výsledkoch strategického plánovania.

PHSR obce Plavecký Mikuláš je strednodobý programovací dokument s časovým horizontom 6 rokov. Tento programovací dokument bol spracovaný ako podporný dokument pre stanovenie prioritných rozvojových oblastí, strategických cieľov, priorít, opatrení a aktivít rozvoja obce Plavecký Mikuláš.

Z hľadiska štruktúry PHSR obce Plavecký Mikuláš je rozčlenený na 5 časti:

- v prvej časti je podrobne analyzovaný reálny stav jednotlivých oblastí územia obce Plavecký Mikuláš,
- druhá časť je strategická a obsahuje stratégiu rozvoja obce pri zohľadnení jej vnútorných špecifik a určuje hlavné ciele a priority rozvoja obce pri rešpektovaní princípov regionálnej politiky v záujme dosiahnutia vyváženého udržateľného rozvoja územia,
- tretia časť je programová časť a obsahuje strategické prioritné rozvojové oblasti obce, definovanie strategických cieľov pre jednotlivé prioritné oblasti, priority, zoznam opatrení a aktivít na zabezpečenie realizácie programu rozvoja obce,
- štvrtá časť programového dokumentu je realizačná časť a je zameraná na popis postupov inštitucionálneho a organizačného zabezpečenia realizácie programu rozvoja obce; táto časť obsahuje aj akčný plán rozvoja obce Plavecký Mikuláš na obdobie 2015-2020,
- posledná časť je finančná časť a obsahuje finančné zabezpečenie jednotlivých opatrení a aktivít programu rozvoja obce.

Vykonateľnosť jednotlivých opatrení a tým dosiahnutie stanovených cieľov bude závisieť od mnohých faktorov. Najkritickejším prvkom je finančná náročnosť jednotlivých priorít. Taktiež dôležitým faktorom sú komplikované vlastnícke vzťahy.

Schválený PHSR obce Plavecký Mikuláš je otvorený dokument, ktorý sa môže dopĺňať o nové priority, opatrenia a aktivity, resp. môžu sa niektoré opatrenia a aktivity rušiť. PHSR obce Plavecký Mikuláš schvaľuje Obecné zastupiteľstvo v Plaveckom Mikuláši. Monitorovanie a hodnotenie PHSR obce Plavecký Mikuláš realizuje Obecné zastupiteľstvo v Plaveckom Mikuláši.

PRÍLOHY

PRÍLOHA Č. 1: ZOZNAM ČLENOV RIADIACEHO TÍMU, PRACOVNÝCH SKUPÍN A PARTNEROV ZAPOJENÝCH DO SPRACOVANIA PHSR

Zoznam členov Riadiaceho tímu

Zoznam členov Riadiaceho tímu	
Funkcia v strategickom plánovaní	Funkcia v pracovnom zaradení
Gestor	Zastupiteľstvo obce Plavecký Mikuláš
Koordinátor	Marta Hlavatá, starostka obce
Metodici	Ing. Radovan Ščepka, poslanec OZ
	Rudolf Malec, Poslanec OZ
	Ladislav Klíma, konateľ spoločnosti KNOSS s.r.o.
	Vlasta Dulanská, vedúca Folklórnej skupiny LIBUŠA
Organizácia, inštitúcia	Funkcia
Interní odborníci	Pracovníčky Obecného úradu Plavecký Mikuláš
Externí odborníci	Ing. Kvetoslava Jablonická, manažérka MAS
	Ing. Katarína Jurkáčková, pracovníčka MAS
	Mgr. Katarína Hečková

Zoznam členov pracovných skupín a partnerov zapojených do spracovania PHSR

Prioritná oblasť - Hospodárska:

Prioritná oblasť - Sociálna:

Prioritná oblasť - Environmentálna:

PRÍLOHA Č. 2: ZOZNAM INFORMAČNÝCH ZDROJOV POUŽITÝCH V PHSR

Korec P. a kolektív (1997): Kraje a okresy Slovenska, Q111, Bratislava
Lukniš a kol. (1972): Slovensko – Príroda, Obzor, Bratislava
SAV Veda (1978): Vlastivedný slovník obcí na Slovensku, Bratislava
Slovenská akadémia vied, Slovenský úrad geodézie a kartografie (1980): Atlas SSR
Štatistický úrad SR (2011): Sčítanie obyvateľov, domov a bytov 2011
Štatistický úrad SR (2003): Štatistický lexikón obcí SR 2002, Bratislava
Mapa okresov SR – okres Malacky, mierka 1 : 50 000, vydal Úrad geodézie a kartografie a katastra SR, 1999
Štatistický úrad SR (1994): Štatistický lexikón obcí SR 1992, Bratislava
Súpis pamiatok na Slovensku, Slovenský ústav pamiatkovej starostlivosti a ochrany prírody, Bratislava 1968.
Stratégia Európa 2020
Partnerská dohoda Slovenskej republiky na roky 2014 – 2020
Národná stratégia regionálneho rozvoja SR 2014 – 2020
Program hospodárskeho a sociálneho rozvoja Bratislavského samosprávneho kraja na roky 2014 – 2020
Územný plán regiónu – Bratislavský samosprávny kraj (2013)
Stratégia miestneho rozvoja vedeného komunitou (2014 -2020)
Programu hospodárskeho a sociálneho rozvoja obce Plavecký Mikuláš na obdobie 2007 - 2013
Územný plán obce Plavecký Mikuláš (2010)
Operačný program [Životné prostredie](#) na roky 2014-2020, Bratislava
Operačný program [Doprava](#) na roky 2014-2020, Bratislava
Operačný program [Výskum a vývoj](#) na roky 2014-2020, Bratislava
Operačný program [Konkurencieschopnosť a hospodársky rast](#) na roky 2014-2020, Bratislava
Operačný program [Zdravotníctvo](#) na roky 2014-2020, Bratislava
Operačný program [Vzdelávanie](#) na roky 2014-2020, Bratislava
Operačný program [Zamestnanosť a sociálna inklúzia](#) na roky 2014-2020, Bratislava
Program rozvoja vidieka na roky 2014 - 2020

www.upsvar.sk

www.statistics.sk

www.sazp.sk

www.soprs.sk

www.uzis.sk

www.build.gov.sk

www.rzzahorie.sk

www.region-bsk.sk

www.plaveckymikulas.sk

PRÍLOHA Č. 3: ZOZNAM SKRATIEK POUŽITÝCH V PHSR

PHSR	Program hospodárskeho a sociálneho rozvoja
OZ	Občianske združenie
PD SR	Partnerská dohoda Slovenskej republiky
SR	Slovenská republika
k.ú.	Katastrálne územie
AT	Rakúsko
HU	Maďarsko
ŽoNFP	Žiadosť o nenávratný finančný príspevok z PRV – projekt
NR SR	Národná rada Slovenskej republiky
Z.z.	Zbierka zákonov
CHKO	Chránená krajinná oblasť
MK	Ministerstvo kultúry
MŽP	Ministerstvo životného prostredia
PP	Prírodná pamiatka
CHA	Chránený areál
PR	Prírodná rezervácia
CHÚ	Chránené územie
NPR	Národná prírodná rezervácia
ÚEV	Územie európskeho významu
CHVÚ	Chránené vtáčie územie
EÚ	Európska únia
ŠOP SR	Štátna ochrana prírody Slovenskej republiky
EŠIF	Európske štrukturálne a investičné fondy
ŽoNFP	Žiadosť o nenávratný finančný príspevok z PRV – projekt
NFP	nenávratný finančný príspevok
SODB	Sčítanie obyvateľov domov a bytov
ČOV	čistiareň odpadových vôd
CR	cestovný ruch
VÚC	vyšší územní celok
ŽSR	Železnica Slovenskej republiky
BSK	Bratislavský samosprávny kraj
ŠK	Športový klub
BA	Bratislava
SOU	Spoločný obecný úrad
MŠ	Materská škola
ZŠ	Základná škola
OÚ	Obecný úrad
ŽP	Životné prostredie
PHSR	Program hospodárskeho a sociálneho rozvoja
OZ	Občianske združenie
PD SR	Partnerská dohoda Slovenskej republiky
SR	Slovenská republika
k.ú.	Katastrálne územie
AT	Rakúsko
HU	Maďarsko
ŽoNFP	Žiadosť o nenávratný finančný príspevok z PRV – projekt
NR SR	Národná rada Slovenskej republiky
Z.z.	Zbierka zákonov
CHKO	Chránená krajinná oblasť

MK	Ministerstvo kultúry
MŽP	Ministerstvo životného prostredia
PP	Prírodná pamiatka
CHA	Chránený areál
PR	Prírodná rezervácia
CHÚ	Chránené územie
NPR	Národná prírodná rezervácia
ÚEV	Územie európskeho významu
CHVÚ	Chránené vtáčie územie
EÚ	Európska únia
ŠOP SR	Štátna ochrana prírody Slovenskej republiky
EŠIF	Európske štrukturálne a investičné fondy
ŽoNFP	Žiadosť o nenávratný finančný príspevok z PRV – projekt
NFP	nenávratný finančný príspevok
SODB	Sčítanie obyvateľov domov a bytov
ČOV	čistiareň odpadových vôd
CR	cestovný ruch
VÚC	vyšší územní celok
ŽSR	Železnica Slovenskej republiky
BSK	Bratislavský samosprávny kraj
ŠK	Športový klub
BA	Bratislava
SOU	Spoločný obecný úrad
MŠ	Materská škola
ZŠ	Základná škola
OÚ	Obecný úrad
ŽP	Životné prostredie